

Syndicat des Eaux d'Ile de France

TARIF DE VENTE DE L'EAU ET DES REDEVANCES ANNEXES

AU

1ER TRIMESTRE 2021

Tableau du prix de l'eau au mètre cube et des redevances annexes par commune
sur la base d'une consommation de 120 m³ par an
et abonnement trimestriel

Dépt.	Commune	Adhérente du Syndicat d'Assainissement de	Production & Distribution Eau Potable				Collectes et Traitement des eaux usées					Organismes publics et TVA						Prix du m3 H.T.	Prix du m3 T.T.C.			
			Part Délég. au m3 H.T. (Tranche 1)	Part SEDIF H.T. au m3	Abt 15 mm H.T. (ramené au m3)	Total Production & Distribution Eau Potable H.T.	Redev. Comm.	Redev. Synd.	Redev. Dép.	Redev. Interdép.	Total Collectes et Traitement des eaux usées HT	Lutte contre la Pollut* (Agence de l'Eau)	Modernisat* des Réseaux (Agence de l'Eau)	Préservation des ressources en eau	Développement des Voies Navigables (VNF)	Redevance de soutien d'Etiage	TVA			Total Organismes publics et TVA		
77	Brou-sur-Chantereine		0,6857	0,4200	0,1960	1,3017	T	1,1039				0,6840	1,7879	0,3800	0,1850	0,0510	0,0126	0,0050	0,2936	0,9272	3,7232	4,0168
77	Chelles		0,6857	0,4200	0,1960	1,3017	T	1,1039				0,6840	1,7879	0,3800	0,1850	0,0510	0,0126	0,0050	0,2936	0,9272	3,7232	4,0168
77	Vaires		0,6857	0,4200	0,1960	1,3017	T	1,1039				0,6840	1,7879	0,3800	0,1850	0,0510	0,0126	0,0050	0,2936	0,9272	3,7232	4,0168
77	Villeparisis	Villeparisis	0,6857	0,4200	0,1960	1,3017	T	2,4527					2,4527	0,3800	0,1850	0,0510	0,0126	0,0050	0,3600	0,9936	4,3880	4,7480

Dépt.	Commune	Adhérente du Syndicat d'Assainissement de	Production & Distribution Eau Potable				Collectes et Traitement des eaux usées					Organismes publics et TVA							Prix du m3 H.T.	Prix du m3 T.T.C.	
			Part Délég. au m3 H.T. (Tranche 1)	Part SEDIF H.T. au m3	Abt 15 mm H.T. (ramené au m3)	Total Production & Distribution Eau Potable H.T.	Redev. Comm.	Redev. Synd.	Redev. Dép.	Redev. Interdép.	Total Collectes et Traitement des eaux usées HT	Lutte contre la Pollut° (Agence de l'Eau)	Modernisat° des Réseaux (Agence de l'Eau)	Préservation des ressources en eau	Développement des Voies Navigables (VNF)	Redevance de soutien d'Etage	TVA	Total Organismes publics et TVA			
78	Houilles		0,6857	0,4200	0,1960	1,3017	0,1991				0,6840	0,8831	0,3800	0,1850	0,0510	0,0126	0,0050	0,1647	0,7983	2,8184	2,9831
78	Houilles	Houilles-Bezons	0,6857	0,4200	0,1960	1,3017	0,1991	0,4894		0,6840	1,3725	0,3800	0,1850	0,0510	0,0126	0,0050	0,1647	0,7983	3,3078	3,4725	
78	Jouy-en-Josas	Vallée de la Bièvre	0,6857	0,4200	0,1960	1,3017	T 0,5079	0,3203		0,6840	1,5122	0,4200	0,1850	0,0510	0,0126	0,0050	0,2362	0,9098	3,4875	3,7237	
78	Loges-en-Josas	Vallée de la Bièvre	0,6857	0,4200	0,1960	1,3017	T 0,5964	0,3203		0,6840	1,6007	0,4200	0,1850	0,0510	0,0126	0,0050	0,2450	0,9186	3,5760	3,8210	
78	Mesnil-le Roi (Le)	Sartrouville - Mesnil le Roi	0,6857	0,4200	0,1960	1,3017	T 0,8295	T 0,2600		0,6840	1,7735	0,3800	0,1850	0,0510	0,0126	0,0050	0,2921	0,9257	3,7088	4,0009	
78	Sartrouville		0,6857	0,4200	0,1960	1,3017	T 0,8200			0,6840	1,5040	0,3800	0,1850	0,0510	0,0126	0,0050	0,2652	0,8988	3,4393	3,7045	
78	Sartrouville	Sartrouville - Mesnil le Roi	0,6857	0,4200	0,1960	1,3017	T 0,8200	T 0,2600		0,6840	1,7640	0,3800	0,1850	0,0510	0,0126	0,0050	0,2912	0,9248	3,6993	3,9905	
78	Sartrouville	Val Notre Dame	0,6857	0,4200	0,1960	1,3017	T 0,8200	0,3100		0,6840	1,8140	0,3800	0,1850	0,0510	0,0126	0,0050	0,2652	0,8988	3,7493	4,0145	
78	Vélizy	Vallée du Ru de Marivel	0,6857	0,4200	0,1960	1,3017	0,2447	T 0,4184		0,6840	1,3471	0,4200	0,1850	0,0510	0,0126	0,0050	0,2087	0,8823	3,3224	3,5311	
78	Vélizy	Vallée de la Bièvre	0,6857	0,4200	0,1960	1,3017	0,2447	0,3203		0,6840	1,2490	0,4200	0,1850	0,0510	0,0126	0,0050	0,1669	0,8405	3,2243	3,3912	
78	Viroflay	Vallée du Ru de Marivel	0,6857	0,4200	0,1960	1,3017	0,5076	T 0,4184		0,6840	1,6100	0,3800	0,1850	0,0510	0,0126	0,0050	0,2065	0,8401	3,5453	3,7518	

Dépt.	Commune	Adhérente du Syndicat d'Assainissement de	Production & Distribution Eau Potable				Collectes et Traitement des eaux usées					Organismes publics et TVA							Prix du m3 H.T.	Prix du m3 T.T.C.			
			Part Délég. au m3 H.T. (Tranche 1)	Part SEDIF H.T. au m3	Abt 15 mm H.T. (ramené au m3)	Total Production & Distribution Eau Potable H.T.	Redev. Comm.	Redev. Synd.	Redev. Dép.	Redev. Interdép.	Total Collectes et Traitement des eaux usées HT	Lutte contre la Pollut* (Agence de l'Eau)	Modernisat* des Réseaux (Agence de l'Eau)	Préservation des ressources en eau	Développement des Voies Navigables (VNF)	Redevance de soutien d'Etage	TVA	Total Organismes publics et TVA					
91	Athis-Mons	Vallée de l'Orge	0,6857	0,4200	0,1960	1,3017	T	0,5763	T	0,7412				1,3175	0,3800	0,1850	0,0510	0,0126	0,0050	0,2465	0,8801	3,2528	3,4993
91	Bièvres	Vallée de la Bièvre	0,6857	0,4200	0,1960	1,3017	T	0,7955		0,3203	0,6840		1,7998	0,4200	0,1850	0,0510	0,0126	0,0050	0,2649	0,9385	3,7751	4,0400	
91	Igny	Vallée de la Bièvre	0,6857	0,4200	0,1960	1,3017	T	1,0863		0,3203	0,6840		2,0906	0,4200	0,1850	0,0510	0,0126	0,0050	0,2940	0,9676	4,0659	4,3599	
91	Juvisy	Vallée de l'Orge	0,6857	0,4200	0,1960	1,3017		0,5444	T	0,7412			1,2856	0,3800	0,1850	0,0510	0,0126	0,0050	0,1704	0,8040	3,2209	3,3913	
91	Massy	Vallée de la Bièvre	0,6857	0,4200	0,1960	1,3017	T	0,3840		0,3203	0,6840		1,3883	0,4200	0,1850	0,0510	0,0126	0,0050	0,2238	0,8974	3,3636	3,5874	
91	Palaiseau	Vallée de la Bièvre	0,6857	0,4200	0,1960	1,3017		0,5100		0,3203	0,6840		1,5143	0,3800	0,1850	0,0510	0,0126	0,0050	0,1647	0,7983	3,4496	3,6143	
91	Palaiseau	Vallée de l'Yvette	0,6857	0,4200	0,1960	1,3017		0,5100	T	0,6854	0,6840		1,8794	0,3800	0,1850	0,0510	0,0126	0,0050	0,2332	0,8668	3,8147	4,0479	
91	Verrières-le-Buisson	Vallée de la Bièvre	0,6857	0,4200	0,1960	1,3017	T	0,8269		0,3203	0,6840		1,8312	0,4200	0,1850	0,0510	0,0126	0,0050	0,2681	0,9417	3,8065	4,0746	
91	Wissous		0,6857	0,4200	0,1960	1,3017	T	0,3950			0,6840		1,0790	0,4200	0,1850	0,0510	0,0126	0,0050	0,2249	0,8985	3,0543	3,2792	
91	Wissous	Vallée de la Bièvre	0,6857	0,4200	0,1960	1,3017	T	0,3950			0,3203		1,3993	0,4200	0,1850	0,0510	0,0126	0,0050	0,2249	0,8985	3,3746	3,5995	

Dépt.	Commune	Adhérente du Syndicat d'Assainissement de	Production & Distribution Eau Potable				Collectes et Traitement des eaux usées					Organismes publics et TVA							Prix du m3 H.T.	Prix du m3 T.T.C.	
			Part Délég. au m3 H.T. (Tranche 1)	Part SEDIF H.T. au m3	Abt 15 mm H.T. (ramené au m3)	Total Production & Distribution Eau Potable H.T.	Redev. Comm.	Redev. Synd.	Redev. Dép.	Redev. Interdép.	Total Collectes et Traitement des eaux usées HT	Lutte contre la Pollut* (Agence de l'Eau)	Modernisat* des Réseaux (Agence de l'Eau)	Préservation des ressources en eau	Développement des Voies Navigables (VNF)	Redevance de soutien d'Etiage	TVA	Total Organismes publics et TVA			
92	Antony		0,6857	0,4200	0,1960	1,3017	T	0,4036		0,5401	1,1190	2,0627	0,4200	0,1850	0,0510	0,0126	0,0050	0,3232	0,9968	4,0380	4,3612
92	Bagneux		0,6857	0,4200	0,1960	1,3017		0,4000		0,5401	1,1190	2,0591	0,4200	0,1850	0,0510	0,0126	0,0050	0,2644	0,9380	4,0344	4,2988
92	Boulogne-Billancourt		0,6857	0,4200	0,1960	1,3017	T	0,4085		0,5401	1,1190	2,0676	0,3800	0,1850	0,0510	0,0126	0,0050	0,3215	0,9551	4,0029	4,3244
92	Boulogne-Billancourt ZAC Trapèze		0,6857	0,4200	0,1960	1,3017	T	0,4085		0,5401	1,1190	2,0676	0,3800	0,1850	0,0510	0,0126	0,0050	0,3215	0,9551	4,0029	4,3244
92	Bourg-La-Reine		0,6857	0,4200	0,1960	1,3017	T	0,4036		0,5401	1,1190	2,0627	0,4200	0,1850	0,0510	0,0126	0,0050	0,3232	0,9968	4,0380	4,3612
92	Chatenay Malabry		0,6857	0,4200	0,1960	1,3017	T	0,4036		0,5401	1,1190	2,0627	0,4200	0,1850	0,0510	0,0126	0,0050	0,3232	0,9968	4,0380	4,3612
92	Châtillon		0,6857	0,4200	0,1960	1,3017		0,4000		0,5401	1,1190	2,0591	0,3800	0,1850	0,0510	0,0126	0,0050	0,2622	0,8958	3,9944	4,2566
92	Chaville	Vallée du Ru de Marivel	0,6857	0,4200	0,1960	1,3017	T	0,4085	T	0,4184	1,1190	1,9459	0,3800	0,1850	0,0510	0,0126	0,0050	0,3094	0,9430	3,8812	4,1906
92	Clamart		0,6857	0,4200	0,1960	1,3017		0,4000		0,5401	1,1190	2,0591	0,3800	0,1850	0,0510	0,0126	0,0050	0,2622	0,8958	3,9944	4,2566
92	Clichy		0,6857	0,4200	0,1960	1,3017		0,2500		0,5401	1,1190	1,9091	0,3800	0,1850	0,0510	0,0126	0,0050	0,2622	0,8958	3,8444	4,1066
92	Fontenay-aux-Roses		0,6857	0,4200	0,1960	1,3017		0,4000		0,5401	1,1190	2,0591	0,4200	0,1850	0,0510	0,0126	0,0050	0,2644	0,9380	4,0344	4,2988
92	Issy-les-Moulineaux		0,6857	0,4200	0,1960	1,3017	T	0,4085		0,5401	1,1190	2,0676	0,3800	0,1850	0,0510	0,0126	0,0050	0,3215	0,9551	4,0029	4,3244
92	Levallois-Perret		0,6857	0,4200	0,1960	1,3017	T	0,1898		0,5401	1,1190	1,8489	0,3800	0,1850	0,0510	0,0126	0,0050	0,2997	0,9333	3,7842	4,0839
92	Malakoff		0,6857	0,4200	0,1960	1,3017		0,4000		0,5401	1,1190	2,0591	0,3800	0,1850	0,0510	0,0126	0,0050	0,2622	0,8958	3,9944	4,2566
92	Meudon		0,6857	0,4200	0,1960	1,3017	T	0,4085		0,5401	1,1190	2,0676	0,3800	0,1850	0,0510	0,0126	0,0050	0,3215	0,9551	4,0029	4,3244
92	Meudon	Vallée du Ru de Marivel	0,6857	0,4200	0,1960	1,3017			T	0,4184	1,1190	1,5374	0,3800	0,1850	0,0510	0,0126	0,0050	0,2685	0,9021	3,4727	3,7412
92	Montrouge		0,6857	0,4200	0,1960	1,3017		0,4000		0,5401	1,1190	2,0591	0,3800	0,1850	0,0510	0,0126	0,0050	0,2622	0,8958	3,9944	4,2566
92	Neuilly-sur-Seine		0,6857	0,4200	0,1960	1,3017	T	0,2145		0,5401	1,1190	1,8736	0,3800	0,1850	0,0510	0,0126	0,0050	0,3021	0,9357	3,8089	4,1110
92	Plessis-Robinson		0,6857	0,4200	0,1960	1,3017	T	0,4036		0,5401	1,1190	2,0627	0,4200	0,1850	0,0510	0,0126	0,0050	0,3232	0,9968	4,0380	4,3612
92	Puteaux		0,6857	0,4200	0,1960	1,3017	T	0,1383		0,5401	1,1190	1,7974	0,3800	0,1850	0,0510	0,0126	0,0050	0,2945	0,9281	3,7327	4,0272
92	Sceaux		0,6857	0,4200	0,1960	1,3017	T	0,4036		0,5401	1,1190	2,0627	0,4200	0,1850	0,0510	0,0126	0,0050	0,3232	0,9968	4,0380	4,3612
92	Sèvres	Vallée du Ru de Marivel	0,6857	0,4200	0,1960	1,3017	T	0,4085	T	0,4184	1,1190	1,9459	0,3800	0,1850	0,0510	0,0126	0,0050	0,3094	0,9430	3,8812	4,1906
92	Vanves		0,6857	0,4200	0,1960	1,3017	T	0,4085		0,5401	1,1190	2,0676	0,3800	0,1850	0,0510	0,0126	0,0050	0,3215	0,9551	4,0029	4,3244

Dépt.	Commune	Adhérente du Syndicat d'Assainissement de	Production & Distribution Eau Potable				Collectes et Traitement des eaux usées					Organismes publics et TVA							Prix du m3 H.T.	Prix du m3 T.T.C.
			Part Délég. au m3 H.T. (Tranche 1)	Part SEDIF H.T. au m3	Abt 15 mm H.T. (ramené au m3)	Total Production & Distribution Eau Potable H.T.	Redev. Comm.	Redev. Synd.	Redev. Dép.	Redev. Interdép.	Total Collectes et Traitement des eaux usées HT	Lutte contre la Pollut* (Agence de l'Eau)	Modernisat* des Réseaux (Agence de l'Eau)	Préservation des ressources en eau	Développement des Voies Navigables (VNF)	Redevance de soutien d'Etiaje	TVA	Total Organismes publics et TVA		
93	Aubervilliers		0,6857	0,4200	0,1960	1,3017			0,5815	1,1190	1,9405	0,4200	0,1850	0,0510	0,0126	0,0050	0,2685	0,9421	3,9158	4,1843
93	Aulnay-sous-Bois		0,6857	0,4200	0,1960	1,3017			0,5815	1,1190	2,5185	0,4200	0,1850	0,0510	0,0126	0,0050	0,2685	0,9421	4,4938	4,7623
93	Bobigny		0,6857	0,4200	0,1960	1,3017			0,5815	1,1190	2,1505	0,4200	0,1850	0,0510	0,0126	0,0050	0,2685	0,9421	4,1258	4,3943
93	Bourget(Le)		0,6857	0,4200	0,1960	1,3017		0,3141	0,5815	1,1190	2,0146	0,4200	0,1850	0,0510	0,0126	0,0050	0,2685	0,9421	3,9899	4,2584
93	Clichy-sous-Bois		0,6857	0,4200	0,1960	1,3017	T	0,9130	0,5815	1,1190	2,6135	0,3800	0,1850	0,0510	0,0126	0,0050	0,3761	1,0097	4,5488	4,9249
93	Coubron		0,6857	0,4200	0,1960	1,3017	T	0,7400	0,5815	1,1190	2,4405	0,3800	0,1850	0,0510	0,0126	0,0050	0,3588	0,9924	4,3758	4,7346
93	Courneuve (La)		0,6857	0,4200	0,1960	1,3017			0,5815	1,1190	1,9405	0,4200	0,1850	0,0510	0,0126	0,0050	0,2685	0,9421	3,9158	4,1843
93	Drancy		0,6857	0,4200	0,1960	1,3017		0,8741	0,5815	1,1190	2,5746	0,4200	0,1850	0,0510	0,0126	0,0050	0,2685	0,9421	4,5499	4,8184
93	Dugny		0,6857	0,4200	0,1960	1,3017		0,3100	0,5815	1,1190	2,0105	0,4200	0,1850	0,0510	0,0126	0,0050	0,2685	0,9421	3,9858	4,2543
93	Epinay		0,6857	0,4200	0,1960	1,3017		0,2400	0,5815	1,1190	1,9405	0,4200	0,1850	0,0510	0,0126	0,0050	0,2685	0,9421	3,9158	4,1843
93	Gagny		0,6857	0,4200	0,1960	1,3017	T	0,8422	0,5815	1,1190	2,5427	0,3800	0,1850	0,0510	0,0126	0,0050	0,3690	1,0026	4,4780	4,8470
93	Gournay-sur-Marne		0,6857	0,4200	0,1960	1,3017	T	1,1003	0,5815	1,1190	2,8008	0,3800	0,1850	0,0510	0,0126	0,0050	0,3948	1,0284	4,7361	5,1309
93	Ile-Saint-Denis(L')		0,6857	0,4200	0,1960	1,3017		0,2400	0,5815	1,1190	1,9405	0,3800	0,1850	0,0510	0,0126	0,0050	0,2663	0,8999	3,8758	4,1421
93	Livry-Gargan		0,6857	0,4200	0,1960	1,3017	T	0,4562	0,5815	1,1190	2,1567	0,4200	0,1850	0,0510	0,0126	0,0050	0,3326	1,0062	4,1320	4,4646
93	Montfermeil		0,6857	0,4200	0,1960	1,3017	T	0,9130	0,5815	1,1190	2,6135	0,3800	0,1850	0,0510	0,0126	0,0050	0,3761	1,0097	4,5488	4,9249
93	Neuilly-Plaisance		0,6857	0,4200	0,1960	1,3017	T	0,5750	0,5815	1,1190	2,2755	0,3800	0,1850	0,0510	0,0126	0,0050	0,3423	0,9759	4,2108	4,5531
93	Neuilly-sur-Marne		0,6857	0,4200	0,1960	1,3017	T	0,3160	0,5815	1,1190	2,0165	0,3800	0,1850	0,0510	0,0126	0,0050	0,3164	0,9500	3,9518	4,2682
93	Noisy-le-Grand		0,6857	0,4200	0,1960	1,3017	T	0,4700	0,5815	1,1190	2,1705	0,3800	0,1850	0,0510	0,0126	0,0050	0,3318	0,9654	4,1058	4,4376
93	Noisy-le-Sec		0,6857	0,4200	0,1960	1,3017		0,4500	0,5815	1,1190	2,1505	0,4200	0,1850	0,0510	0,0126	0,0050	0,2685	0,9421	4,1258	4,3943
93	Pavillons-sous-Bois		0,6857	0,4200	0,1960	1,3017	T	1,0663	0,5815	1,1190	2,7668	0,4200	0,1850	0,0510	0,0126	0,0050	0,3936	1,0672	4,7421	5,1357
93	Pierrefitte		0,6857	0,4200	0,1960	1,3017		0,2400	0,5815	1,1190	1,9405	0,4200	0,1850	0,0510	0,0126	0,0050	0,2685	0,9421	3,9158	4,1843
93	Raincy(Le)		0,6857	0,4200	0,1960	1,3017	T	1,2652	0,5815	1,1190	2,9657	0,3800	0,1850	0,0510	0,0126	0,0050	0,4113	1,0449	4,9010	5,3123
93	Rosny-sous-Bois		0,6857	0,4200	0,1960	1,3017	T	0,3580	0,5815	1,1190	2,0585	0,3800	0,1850	0,0510	0,0126	0,0050	0,3206	0,9542	3,9938	4,3144
93	Saint-Denis		0,6857	0,4200	0,1960	1,3017		0,2400	0,5815	1,1190	1,9405	0,4200	0,1850	0,0510	0,0126	0,0050	0,2685	0,9421	3,9158	4,1843
93	Saint-Ouen		0,6857	0,4200	0,1960	1,3017		0,2400	0,5815	1,1190	1,9405	0,3800	0,1850	0,0510	0,0126	0,0050	0,2663	0,8999	3,8758	4,1421
93	Sevran		0,6857	0,4200	0,1960	1,3017		0,8962	0,5815	1,1190	2,5967	0,4200	0,1850	0,0510	0,0126	0,0050	0,2685	0,9421	4,5720	4,8405
93	Stains		0,6857	0,4200	0,1960	1,3017		0,2400	0,5815	1,1190	1,9405	0,4200	0,1850	0,0510	0,0126	0,0050	0,2685	0,9421	3,9158	4,1843
93	Vaujours		0,6857	0,4200	0,1960	1,3017	T	0,4192	0,5815	1,1190	2,1197	0,4200	0,1850	0,0510	0,0126	0,0050	0,3289	1,0025	4,0950	4,4239
93	Villemomble		0,6857	0,4200	0,1960	1,3017	T	0,2929	0,5815	1,1190	1,9934	0,3800	0,1850	0,0510	0,0126	0,0050	0,3141	0,9477	3,9287	4,2428
93	Villetaneuse		0,6857	0,4200	0,1960	1,3017		0,2400	0,5815	1,1190	1,9405	0,4200	0,1850	0,0510	0,0126	0,0050	0,2685	0,9421	3,9158	4,1843

Dépt.	Commune	Adhérente du Syndicat d'Assainissement de	Production & Distribution Eau Potable				Collectes et Traitement des eaux usées						Organismes publics et TVA							Prix du m3 H.T.	Prix du m3 T.T.C.
			Part Délég. au m3 H.T. (Tranche 1)	Part SEDIF H.T. au m3	Abt 15 mm H.T. (ramené au m3)	Total Production & Distribution Eau Potable H.T.	Redev. Comm.	Redev. Synd.	Redev. Dép.	Redev. Interdép.	Total Collectes et Traitement des eaux usées HT	Lutte contre la Pollut* (Agence de l'Eau)	Modernisat* des Réseaux (Agence de l'Eau)	Préservation des ressources en eau	Développement des Voies Navigables (VNF)	Redevance de soutien d'Etiaje	TVA	Total Organismes publics et TVA			
94	Ablon		0,6857	0,4200	0,1960	1,3017	T	0,9426		0,5627	1,1190	2,6243	0,3800	0,1850	0,0510	0,0126	0,0050	0,3772	1,0108	4,5596	4,9368
94	Alfortville		0,6857	0,4200	0,1960	1,3017	T	0,5150		0,5627	1,1190	2,1967	0,3800	0,1850	0,0510	0,0126	0,0050	0,3344	0,9680	4,1320	4,4664
94	Bry-sur-Marne		0,6857	0,4200	0,1960	1,3017	T	0,9478		0,5627	1,1190	2,6295	0,3800	0,1850	0,0510	0,0126	0,0050	0,3777	1,0113	4,5648	4,9425
94	Champigny		0,6857	0,4200	0,1960	1,3017		0,4900		0,5627	1,1190	2,1717	0,3800	0,1850	0,0510	0,0126	0,0050	0,2644	0,8980	4,1070	4,3714
94	Charenton-le-Pont		0,6857	0,4200	0,1960	1,3017		0,3150		0,5627	1,1190	1,9967	0,3800	0,1850	0,0510	0,0126	0,0050	0,2644	0,8980	3,9320	4,1964
94	Chennevières-sur-Mame		0,6857	0,4200	0,1960	1,3017	T	0,5150		0,5627	1,1190	2,1967	0,3800	0,1850	0,0510	0,0126	0,0050	0,3344	0,9680	4,1320	4,4664
94	Choisy-le-Roi		0,6857	0,4200	0,1960	1,3017	T	0,4219		0,5627	1,1190	2,1036	0,3800	0,1850	0,0510	0,0126	0,0050	0,3251	0,9587	4,0389	4,3640
94	Fontenay-sous-Bois		0,6857	0,4200	0,1960	1,3017		0,2800		0,5627	1,1190	1,9617	0,3800	0,1850	0,0510	0,0126	0,0050	0,2644	0,8980	3,8970	4,1614
94	Hay-les-Roses(L')		0,6857	0,4200	0,1960	1,3017		0,2938		0,5627	1,1190	1,9755	0,4200	0,1850	0,0510	0,0126	0,0050	0,2666	0,9402	3,9508	4,2174
94	Joinville-le-Pont		0,6857	0,4200	0,1960	1,3017		0,5000		0,5627	1,1190	2,1817	0,3800	0,1850	0,0510	0,0126	0,0050	0,2644	0,8980	4,1170	4,3814
94	Maisons-Alfort		0,6857	0,4200	0,1960	1,3017		0,0859		0,5627	1,1190	1,7676	0,3800	0,1850	0,0510	0,0126	0,0050	0,2644	0,8980	3,7029	3,9673
94	Nogent-sur-Marne		0,6857	0,4200	0,1960	1,3017	T	0,5748		0,5627	1,1190	2,2565	0,3800	0,1850	0,0510	0,0126	0,0050	0,3404	0,9740	4,1918	4,5322
94	Perreux-sur-Marne(Le)		0,6857	0,4200	0,1960	1,3017	T	0,5748		0,5627	1,1190	2,2565	0,3800	0,1850	0,0510	0,0126	0,0050	0,3404	0,9740	4,1918	4,5322
94	Rungis		0,6857	0,4200	0,1960	1,3017	T	0,4175		0,5627	1,1190	2,0992	0,4200	0,1850	0,0510	0,0126	0,0050	0,3269	1,0005	4,0745	4,4014
94	Saint-Mandé		0,6857	0,4200	0,1960	1,3017		0,2100		0,5627	1,1190	1,8917	0,3800	0,1850	0,0510	0,0126	0,0050	0,2644	0,8980	3,8270	4,0914
94	Saint-Maurice		0,6857	0,4200	0,1960	1,3017		0,2500		0,5627	1,1190	1,9317	0,3800	0,1850	0,0510	0,0126	0,0050	0,2644	0,8980	3,8670	4,1314
94	Saint Maur des Fossés		0,6857	0,4200	0,1960	1,3017	T	0,5650		0,5627	1,1190	2,2467	0,3800	0,1850	0,0510	0,0126	0,0050	0,3394	0,9730	4,1820	4,5214
94	Thiais		0,6857	0,4200	0,1960	1,3017		0,4590		0,5627	1,1190	2,1407	0,3800	0,1850	0,0510	0,0126	0,0050	0,2644	0,8980	4,0760	4,3404
94	Villejuif		0,6857	0,4200	0,1960	1,3017		0,2938		0,5627	1,1190	1,9755	0,3800	0,1850	0,0510	0,0126	0,0050	0,2644	0,8980	3,9108	4,1752
94	Villeneuve-le-Roi	SIARV	0,6857	0,4200	0,1960	1,3017			T	0,5627	1,1190	3,0160	0,3800	0,1850	0,0510	0,0126	0,0050	0,4164	1,0500	4,9513	5,3677
94	Villiers-sur-Marne		0,6857	0,4200	0,1960	1,3017	T	0,4200		0,5627	1,1190	2,1017	0,3800	0,1850	0,0510	0,0126	0,0050	0,3249	0,9585	4,0370	4,3619
94	Vincennes		0,6857	0,4200	0,1960	1,3017		0,1800		0,5627	1,1190	1,8617	0,3800	0,1850	0,0510	0,0126	0,0050	0,2644	0,8980	3,7970	4,0614

Dépt.	Commune	Adhérente du Syndicat d'Assainissement de	Production & Distribution Eau Potable				Collectes et Traitement des eaux usées					Organismes publics et TVA							Prix du m3 H.T.	Prix du m3 T.T.C.
			Part Dég. au m3 H.T. (Tranche 1)	Part SEDIF H.T. au m3	Abt 15 mm H.T. (ramené au m3)	Total Production & Distribution Eau Potable H.T.	Redev. Comm.	Redev. Synd.	Redev. Dép.	Redev. Interdép.	Total Collectes et Traitement des eaux usées HT	Lutte contre la Pollut* (Agence de l'Eau)	Modernisat* des Réseaux (Agence de l'Eau)	Préservation des ressources en eau	Développement des Voies Navigables (VNF)	Redevance de soutien d'Etiage	TVA	Total Organismes publics et TVA		
95	Andilly	Région d'Engchien	0,6857	0,4200	0,1960	1,3017	T	0,7338	0,5761	0,6840	1,9939	0,4200	0,1850	0,0510	0,0126	0,0050	0,2587	0,9323	3,9692	4,2279
95	Argenteuil		0,6857	0,4200	0,1960	1,3017		0,8077	0,6840	1,4917	0,3800	0,1850	0,0510	0,0126	0,0050	0,1647	0,7983	3,4270	3,5917	
95	Argenteuil	Val Notre Dame	0,6857	0,4200	0,1960	1,3017		0,8077	0,6840	1,8017	0,3800	0,1850	0,0510	0,0126	0,0050	0,1647	0,7983	3,7370	3,9017	
95	Auvers-sur-Oise	SIAVOS	0,6857	0,4200	0,1960	1,3017			T	3,1344	0,3800	0,1850	0,0510	0,0126	0,0050	0,4282	1,0618	5,0697	5,4979	
95	Beauchamp	Région d'Engchien	0,6857	0,4200	0,1960	1,3017	T	0,8953	0,5761	0,6840	1,9554	0,3800	0,1850	0,0510	0,0126	0,0050	0,2527	0,8863	3,8907	4,1434
95	Bessancourt	Région d'Engchien	0,6857	0,4200	0,1960	1,3017			1,2973	0,6840	1,9813	0,3800	0,1850	0,0510	0,0126	0,0050	0,1647	0,7983	3,9166	4,0813
95	Bezons	Houilles-Bezons	0,6857	0,4200	0,1960	1,3017		0,3401	0,4894	0,6840	1,5135	0,3800	0,1850	0,0510	0,0126	0,0050	0,1647	0,7983	3,4488	3,6135
95	Bezons	Val Notre Dame	0,6857	0,4200	0,1960	1,3017		0,3401	0,3100	0,6840	1,3341	0,3800	0,1850	0,0510	0,0126	0,0050	0,1647	0,7983	3,2694	3,4341
95	Butry-sur-Oise	SICTEU	0,6857	0,4200	0,1960	1,3017			T	2,5427	0,3800	0,1850	0,0510	0,0126	0,0050	0,3690	1,0026	4,4780	4,8470	
95	Cormeilles-en-Parisis		0,6857	0,4200	0,1960	1,3017	T	0,7933	0,6840	1,4773	0,3800	0,1850	0,0510	0,0126	0,0050	0,2625	0,8961	3,4126	3,6751	
95	Deuil-la-Barre	Région d'Engchien	0,6857	0,4200	0,1960	1,3017	T	0,7039	0,5761	0,6840	1,9640	0,4200	0,1850	0,0510	0,0126	0,0050	0,2558	0,9294	3,9393	4,1951
95	Domont	Vallée du Croult/Rosne	0,6857	0,4200	0,1960	1,3017	T	0,3847	1,4500		1,8347	0,4200	0,1850	0,0510	0,0126	0,0050	0,1554	0,8290	3,8100	3,9654
95	Eaubonne	Région d'Engchien	0,6857	0,4200	0,1960	1,3017	T	0,2842	0,5761	0,6840	1,5443	0,4200	0,1850	0,0510	0,0126	0,0050	0,2138	0,8874	3,5196	3,7334
95	Ecouen	Vallée du Croult/Rosne	0,6857	0,4200	0,1960	1,3017		0,3950	1,4500		1,8450	0,4200	0,1850	0,0510	0,0126	0,0050	0,0985	0,7721	3,8203	3,9188
95	Engchien	Région d'Engchien	0,6857	0,4200	0,1960	1,3017	T	0,5495	0,5761	0,6840	1,8096	0,4200	0,1850	0,0510	0,0126	0,0050	0,2403	0,9139	3,7849	4,0252
95	Ermont	Région d'Engchien	0,6857	0,4200	0,1960	1,3017	T	0,3388	0,5761	0,6840	1,5989	0,4200	0,1850	0,0510	0,0126	0,0050	0,2192	0,8928	3,5742	3,7934
95	Franconville	Région d'Engchien	0,6857	0,4200	0,1960	1,3017	T	0,8394	0,5761	0,6840	2,0995	0,4200	0,1850	0,0510	0,0126	0,0050	0,2693	0,9429	4,0748	4,3441
95	Frépillon	SIAVOS	0,6857	0,4200	0,1960	1,3017			T	3,1344	0,3800	0,1850	0,0510	0,0126	0,0050	0,4282	1,0618	5,0697	5,4979	
95	Frette-sur-Seine (La)		0,6857	0,4200	0,1960	1,3017	T	0,9297	0,6840	1,6137	0,3800	0,1850	0,0510	0,0126	0,0050	0,2761	0,9097	3,5490	3,8251	
95	Groslay	Région d'Engchien	0,6857	0,4200	0,1960	1,3017	T	1,1628	0,5761	0,6840	2,4229	0,4200	0,1850	0,0510	0,0126	0,0050	0,3016	0,9752	4,3982	4,6998
95	Herblay		0,6857	0,4200	0,1960	1,3017	T	1,0199	0,6840	1,7039	0,3800	0,1850	0,0510	0,0126	0,0050	0,2852	0,9188	3,6392	3,9244	
95	Margency	Région d'Engchien	0,6857	0,4200	0,1960	1,3017	T	0,3019	0,5761	0,6840	1,5620	0,4200	0,1850	0,0510	0,0126	0,0050	0,2156	0,8892	3,5373	3,7529
95	Mériel	SIAVOS	0,6857	0,4200	0,1960	1,3017			T	3,1344	0,3800	0,1850	0,0510	0,0126	0,0050	0,4282	1,0618	5,0697	5,4979	
95	Méry-sur-Oise	SIAVOS	0,6857	0,4200	0,1960	1,3017			T	3,1344	0,3800	0,1850	0,0510	0,0126	0,0050	0,4282	1,0618	5,0697	5,4979	
95	Montigny-les-Cormeilles		0,6857	0,4200	0,1960	1,3017	T	0,3660	0,6840	1,0500	0,3800	0,1850	0,0510	0,0126	0,0050	0,2198	0,8534	2,9853	3,2051	
95	Montigny-les-Cormeilles	Région d'Engchien	0,6857	0,4200	0,1960	1,3017	T	0,3660	0,5761	0,6840	1,6261	0,3800	0,1850	0,0510	0,0126	0,0050	0,2198	0,8534	3,5614	3,7812
95	Montigny-les-Cormeilles		0,6857	0,4200	0,1960	1,3017	T	0,6569	0,6840	1,3409	0,3800	0,1850	0,0510	0,0126	0,0050	0,2489	0,8825	3,2762	3,5251	
95	Montignon	Région d'Engchien	0,6857	0,4200	0,1960	1,3017	T	0,5554	0,5761	0,6840	1,8155	0,4200	0,1850	0,0510	0,0126	0,0050	0,2409	0,9145	3,7908	4,0317
95	Montmagny	Région d'Engchien	0,6857	0,4200	0,1960	1,3017	T	0,5338	0,5761	0,6840	1,7939	0,4200	0,1850	0,0510	0,0126	0,0050	0,2387	0,9123	3,7692	4,0079
95	Montmorency	Région d'Engchien	0,6857	0,4200	0,1960	1,3017	T	0,5515	0,5761	0,6840	1,1276	0,4200	0,1850	0,0510	0,0126	0,0050	0,1721	0,8457	3,1029	3,2750
95	Montmorency	Région d'Engchien	0,6857	0,4200	0,1960	1,3017	T	0,5515	0,5761	0,6840	1,8116	0,4200	0,1850	0,0510	0,0126	0,0050	0,2405	0,9141	3,7869	4,0274
95	Montmorency	Vallée du Croult/Rosne	0,6857	0,4200	0,1960	1,3017	T	0,5515	1,4500		2,0015	0,4200	0,1850	0,0510	0,0126	0,0050	0,1721	0,8457	3,9768	4,1489
95	Pierrelaye		0,6857	0,4200	0,1960	1,3017	T	0,5024	1,1864	0,6840	1,864	0,3800	0,1850	0,0510	0,0126	0,0050	0,2334	0,8670	3,1217	3,3551
95	Pierrelaye		0,6857	0,4200	0,1960	1,3017	T	0,7933	0,6840	1,4773	0,3800	0,1850	0,0510	0,0126	0,0050	0,2625	0,8961	3,4126	3,6751	
95	Piscop	Vallée du Croult/Rosne	0,6857	0,4200	0,1960	1,3017	T	0,5623	1,4500		2,0123	0,4200	0,1850	0,0510	0,0126	0,0050	0,1732	0,8468	3,9876	4,1608
95	Plessis-Bouchard(Le)	Région d'Engchien	0,6857	0,4200	0,1960	1,3017	T	0,4322	0,5761	0,6840	1,6923	0,4200	0,1850	0,0510	0,0126	0,0050	0,2286	0,9022	3,6676	3,8962
95	Saint-Brice-sous-Forêt	Vallée du Croult/Rosne	0,6857	0,4200	0,1960	1,3017	T	0,4560	1,4500		1,9060	0,4200	0,1850	0,0510	0,0126	0,0050	0,1626	0,8362	3,8813	4,0439
95	Saint-Gratien	Région d'Engchien	0,6857	0,4200	0,1960	1,3017	T	0,2988	0,5761	0,6840	1,5589	0,4200	0,1850	0,0510	0,0126	0,0050	0,2152	0,8888	3,5342	3,7494
95	Saint-Leu-la-Forêt	Région d'Engchien	0,6857	0,4200	0,1960	1,3017	T	0,7569	0,5761	0,6840	2,0170	0,4200	0,1850	0,0510	0,0126	0,0050	0,2611	0,9347	3,9923	4,2534
95	Saint-Prix	Région d'Engchien	0,6857	0,4200	0,1960	1,3017			1,5707	0,6840	2,2547	0,4200	0,1850	0,0510	0,0126	0,0050	0,1669	0,8405	4,2300	4,3969
95	Sannois	Région d'Engchien	0,6857	0,4200	0,1960	1,3017	T	0,2849	0,5761	0,6840	1,5450	0,4200	0,1850	0,0510	0,0126	0,0050	0,2139	0,8875	3,5203	3,7342
95	Sarcelles	Vallée du Croult/Rosne	0,6857	0,4200	0,1960	1,3017		0,6800	1,4500		2,1300	0,4200	0,1850	0,0510	0,0126	0,0050	0,0985	0,7721	4,1053	4,2038
95	Sarcelles Lochères		0,6857	0,4200	0,1960	1,3017		0,6800	0,6840	1,3640	0,4200	0,1850	0,0510	0,0126	0,0050	0,1669	0,8405	3,3393	3,5062	
95	Soisy-Sous-Montmorency	Région d'Engchien	0,6857	0,4200	0,1960	1,3017	T	0,5101	0,5761	0,6840	1,7702	0,4200	0,1850	0,0510	0,0126	0,0050	0,2364	0,9100	3,7455	3,9819
95	Taverny	Région d'Engchien	0,6857	0,4200	0,1960	1,3017	T	0,6388	0,5761	0,6840	1,8989	0,3800	0,1850	0,0510	0,0126	0,0050	0,2470	0,8806	3,8342	4,0812
95	Valmondois	SICTEU	0,6857	0,4200	0,1960	1,3017			T	2,5427	0,3800	0,1850	0,0510	0,0126	0,0050	0,3690	1,0026	4,4780	4,8470	
95	Villiers-Adam	SIAVOS	0,6857	0,4200	0,1960	1,3017			T	3,1344	0,3800	0,1850	0,0510	0,0126	0,0050	0,4282	1,0618	5,0697	5,4979	
95	Villiers-le-Bel	Vallée du Croult/Rosne	0,6857	0,4200	0,1960	1,3017		0,3000	1,4500		1,7500	0,4200	0,1850	0,0510	0,0126	0,0050	0,0985	0,7721	3,7253	3,8238

Dépt.	Commune	Adhérente du Syndicat d'Assainissement de	Production & Distribution Eau Potable				Collectes et Traitement des eaux usées					Organismes publics et TVA							Prix du m3 H.T.	Prix du m3 T.T.C.					
			Part Délég. au m3 H.T. (Tranche 1)	Part SEDIF H.T. au m3	Abt 15 mm H.T. (ramené au m3)	Total Production & Distribution Eau Potable H.T.	Redev. Comm.	Redev. Synd.	Redev. Dép.	Redev. Interdép.	Total Collectes et Traitement des eaux usées HT	Lutte contre la Pollut* (Agence de l'Eau)	Modernisat* des Réseaux (Agence de l'Eau)	Préservation des ressources en eau	Développement des Voies Navigables (VNF)	Redevance de soutien d'Etiage	TVA	Total Organismes publics et TVA							
<u>Communes sans réseau d'assainissement</u>																									
95	Béthemont-la-Forêt		0,6857	0,4200	0,1960	1,3017		0,3000					0,3000	0,3800		0,0510	0,0126	0,0050	0,1263	0,5749				2,0503	2,1766
95	Chauvry		0,6857	0,4200	0,1960	1,3017		0,3000					0,3000	0,3800		0,0510	0,0126	0,0050	0,1263	0,5749				2,0503	2,1766
<u>Communes non syndiquées</u>																									
92	Saint-Cloud		0,6857	0,4200	0,1960	1,3017	T	0,2665		0,5401	1,1190	1,9256	0,4200	0,1850	0,0510	0,0126	0,0050	0,3095	0,9831					3,9009	4,2104

* La redevance syndicale pour le SIAVOS comprend une part fixe ramenée à 1M3

Annexe 1 à la circulaire

TARIF DE VENTE DE L'EAU ET DES REDEVANCES ANNEXES

AU

1ER TRIMESTRE 2022

Tableau du prix de l'eau au mètre cube et des redevances annexes par commune
sur la base d'une consommation de 120 m³ par an
et abonnement trimestriel

Dépt.	Commune	Adhèrente du Syndicat d'Assainissement de	Production & Distribution Eau Potable				Collectes et Traitement des eaux usées						Organismes publics et TVA							Prix du m3 H.T.	Prix du m3 T.T.C.	
			Part Dég. au m3 H.T. (Tranche 1)	Part SEDIF H.T. au m3	Abt 15 mm H.T. (ramené au m3)	Total Production & Distribution Eau Potable H.T.	Redev. Comm.	Redev. Synd.	Redev. Dép.	Redev. Interdép.	Total Collectes et Traitement des eaux usées HT	Lutte contre la Pollut* (Agence de l'Eau)	Modernisat* des Réseaux (Agence de l'Eau)	Préservation des ressources en eau	Développement des Voies Navigables (VNF)	Redevance de soutien d'Etiage	TVA	Total Organismes publics et TVA				
77	Brou-sur-Chantereine		0,7038	0,4200	0,2010	1,3248	T	1,1068				0,7250	1,8318	0,3800	0,1850	0,0520	0,0132	0,0090	0,2995	0,9387	3,7958	4,0953
77	Chelles		0,7038	0,4200	0,2010	1,3248	T	1,1068			0,7250	1,8318	0,3800	0,1850	0,0520	0,0132	0,0090	0,2995	0,9387	3,7958	4,0953	
77	Vaires		0,7038	0,4200	0,2010	1,3248	T	1,1068			0,7250	1,8318	0,3800	0,1850	0,0520	0,0132	0,0090	0,2995	0,9387	3,7958	4,0953	
77	Villeparisis	Villeparisis	0,7038	0,4200	0,2010	1,3248	T	2,4708				2,4708	0,3800	0,1850	0,0520	0,0132	0,0090	0,3634	1,0026	4,4348	4,7982	
78	Houilles		0,7038	0,4200	0,2010	1,3248		0,1991			0,7250	0,9241	0,3800	0,1850	0,0520	0,0132	0,0090	0,1703	0,8095	2,8881	3,0584	
78	Houilles	Houilles-Bezons	0,7038	0,4200	0,2010	1,3248		0,1991	0,4894		0,7250	1,4135	0,3800	0,1850	0,0520	0,0132	0,0090	0,1703	0,8095	3,3775	3,5478	
78	Jouy-en-Josas	Vallée de la Bièvre	0,7038	0,4200	0,2010	1,3248	T	0,5887	0,3203		0,7250	1,6340	0,4200	0,1850	0,0520	0,0132	0,0090	0,2499	0,9291	3,6380	3,8879	
78	Loges-en-Josas	Vallée de la Bièvre	0,7038	0,4200	0,2010	1,3248	T	0,6048	0,3203		0,7250	1,6501	0,4200	0,1850	0,0520	0,0132	0,0090	0,2515	0,9307	3,6541	3,9056	
78	Mesnil-le Roi (Le)	Sartrouville - Mesnil le Roi	0,7038	0,4200	0,2010	1,3248	T	0,8295	T 0,2600		0,7250	1,8145	0,3800	0,1850	0,0520	0,0132	0,0090	0,2978	0,9370	3,7785	4,0763	
78	Sartrouville		0,7038	0,4200	0,2010	1,3248	T	0,8200			0,7250	1,5450	0,3800	0,1850	0,0520	0,0132	0,0090	0,2708	0,9100	3,5090	3,7798	
78	Sartrouville	Sartrouville - Mesnil le Roi	0,7038	0,4200	0,2010	1,3248	T	0,8200	T 0,2600		0,7250	1,8050	0,3800	0,1850	0,0520	0,0132	0,0090	0,2968	0,9360	3,7690	4,0658	
78	Sartrouville	Val Notre Dame	0,7038	0,4200	0,2010	1,3248	T	0,8200	0,3100		0,7250	1,8550	0,3800	0,1850	0,0520	0,0132	0,0090	0,2717	0,9100	3,8190	4,0898	
78	Vélizy	Vallée du Ru de Marivel	0,7038	0,4200	0,2010	1,3248		0,2447	T 0,4214		0,7250	1,3911	0,4200	0,1850	0,0520	0,0132	0,0090	0,2147	0,8939	3,3951	3,6098	
78	Vélizy	Vallée de la Bièvre	0,7038	0,4200	0,2010	1,3248		0,2447	0,3203		0,7250	1,2900	0,4200	0,1850	0,0520	0,0132	0,0090	0,1725	0,8517	3,2940	3,4665	
78	Viroflay	Vallée du Ru de Marivel	0,7038	0,4200	0,2010	1,3248		0,5228	T 0,4214		0,7250	1,6692	0,3800	0,1850	0,0520	0,0132	0,0090	0,2125	0,8517	3,6332	3,8457	
91	Athis-Mons	Vallée de l'Orge	0,7038	0,4200	0,2010	1,3248	T	0,5996	T 0,9938		0,7250	1,5934	0,3800	0,1850	0,0520	0,0132	0,0090	0,2757	0,9149	3,5574	3,8331	
91	Bièvres	Vallée de la Bièvre	0,7038	0,4200	0,2010	1,3248	T	0,8067	0,3203		0,7250	1,8520	0,4200	0,1850	0,0520	0,0132	0,0090	0,2717	0,9509	3,8560	4,1277	
91	igny	Vallée de la Bièvre	0,7038	0,4200	0,2010	1,3248	T	1,1042	0,3203		0,7250	2,1495	0,4200	0,1850	0,0520	0,0132	0,0090	0,3014	0,9806	4,1535	4,4549	
91	Juvisy	Vallée de l'Orge	0,7038	0,4200	0,2010	1,3248		0,5664	T 0,9938		0,7250	1,5602	0,3800	0,1850	0,0520	0,0132	0,0090	0,1972	0,8364	3,5242	3,7214	
91	Massy	Vallée de la Bièvre	0,7038	0,4200	0,2010	1,3248	T	0,3907	0,3203		0,7250	1,4360	0,4200	0,1850	0,0520	0,0132	0,0090	0,2301	0,9093	3,4400	3,6701	
91	Palaiseau	Vallée de la Bièvre	0,7038	0,4200	0,2010	1,3248		0,5100	0,3203		0,7250	1,5553	0,3800	0,1850	0,0520	0,0132	0,0090	0,1703	0,8095	3,5193	3,6896	
91	Palaiseau	Vallée de l'Yvette	0,7038	0,4200	0,2010	1,3248		0,5100	T 0,7096		0,7250	1,9446	0,3800	0,1850	0,0520	0,0132	0,0090	0,2413	0,8805	3,9086	4,1499	
91	Verrières-le-Buisson	Vallée de la Bièvre	0,7038	0,4200	0,2010	1,3248	T	0,8362	0,3203		0,7250	1,8815	0,4200	0,1850	0,0520	0,0132	0,0090	0,2747	0,9539	3,8855	4,1602	
91	Wissous		0,7038	0,4200	0,2010	1,3248	T	0,3981			0,7250	1,1231	0,4200	0,1850	0,0520	0,0132	0,0090	0,2309	0,9101	3,1271	3,3580	
91	Wissous	Vallée de la Bièvre	0,7038	0,4200	0,2010	1,3248	T	0,3981	0,3203		0,7250	1,4434	0,4200	0,1850	0,0520	0,0132	0,0090	0,2309	0,9101	3,4474	3,6783	
92	Antony		0,7038	0,4200	0,2010	1,3248	T	0,4064		0,5563	1,1470	2,1097	0,4200	0,1850	0,0520	0,0132	0,0090	0,3295	1,0087	4,1137	4,4432	
92	Bagneux		0,7038	0,4200	0,2010	1,3248		0,4000		0,5563	1,1470	2,1033	0,4200	0,1850	0,0520	0,0132	0,0090	0,2704	0,9496	4,1073	4,3777	
92	Boulogne-Billancourt		0,7038	0,4200	0,2010	1,3248	T	0,4230		0,5563	1,1470	2,1263	0,3800	0,1850	0,0520	0,0132	0,0090	0,3290	0,9682	4,0903	4,4193	
92	Boulogne-Billancourt ZAC Trapèze		0,7038	0,4200	0,2010	1,3248	T	0,4230		0,5563	1,1470	2,1263	0,3800	0,1850	0,0520	0,0132	0,0090	0,3290	0,9682	4,0903	4,4193	
92	Bourg-La-Reine		0,7038	0,4200	0,2010	1,3248	T	0,4064		0,5563	1,1470	2,1097	0,4200	0,1850	0,0520	0,0132	0,0090	0,3295	1,0087	4,1137	4,4432	
92	Chatenay Malabry		0,7038	0,4200	0,2010	1,3248	T	0,4064		0,5563	1,1470	2,1097	0,4200	0,1850	0,0520	0,0132	0,0090	0,3295	1,0087	4,1137	4,4432	
92	Châtillon		0,7038	0,4200	0,2010	1,3248		0,4000		0,5563	1,1470	2,1033	0,3800	0,1850	0,0520	0,0132	0,0090	0,2682	0,9074	4,0673	4,3355	
92	Chaville	Vallée du Ru de Marivel	0,7038	0,4200	0,2010	1,3248	T	0,4230	T 0,4214		1,9914	0,3800	0,1850	0,0520	0,0132	0,0090	0,3155	0,9547	3,9554	4,2709		
92	Ciamart		0,7038	0,4200	0,2010	1,3248		0,4000		0,5563	1,1470	2,1033	0,3800	0,1850	0,0520	0,0132	0,0090	0,2682	0,9074	4,0673	4,3355	
92	Clichy		0,7038	0,4200	0,2010	1,3248		0,2500		0,5563	1,1470	1,9533	0,3800	0,1850	0,0520	0,0132	0,0090	0,2682	0,9074	3,9173	4,1855	
92	Fontenay-aux-Roses		0,7038	0,4200	0,2010	1,3248		0,4000		0,5563	1,1470	2,1033	0,4200	0,1850	0,0520	0,0132	0,0090	0,2704	0,9496	4,1073	4,3777	
92	Issy-les-Moulineaux		0,7038	0,4200	0,2010	1,3248	T	0,4230		0,5563	1,1470	2,1263	0,3800	0,1850	0,0520	0,0132	0,0090	0,3290	0,9682	4,0903	4,4193	
92	Levallois-Perret		0,7038	0,4200	0,2010	1,3248	T	0,1930		0,5563	1,1470	1,8963	0,3800	0,1850	0,0520	0,0132	0,0090	0,3060	0,9452	3,8603	4,1663	
92	Malakoff		0,7038	0,4200	0,2010	1,3248		0,4000		0,5563	1,1470	2,1033	0,3800	0,1850	0,0520	0,0132	0,0090	0,2682	0,9074	4,0673	4,3355	
92	Meudon		0,7038	0,4200	0,2010	1,3248	T	0,4230		0,5563	1,1470	2,1263	0,3800	0,1850	0,0520	0,0132	0,0090	0,3290	0,9682	4,0903	4,4193	
92	Meudon	Vallée du Ru de Marivel	0,7038	0,4200	0,2010	1,3248			T 0,4214		1,1470	1,5684	0,3800	0,1850	0,0520	0,0132	0,0090	0,2732	0,9124	3,5324	3,8056	
92	Montrouge		0,7038	0,4200	0,2010	1,3248		0,4000		0,5563	1,1470	2,1033	0,3800	0,1850	0,0520	0,0132	0,0090	0,2682	0,9074	4,0673	4,3355	
92	Neuilly-sur-Seine		0,7038	0,4200	0,2010	1,3248	T	0,2145		0,5563	1,1470	1,9178	0,3800	0,1850	0,0520	0,0132	0,0090	0,3081	0,9473	3,8818	4,1899	
92	Plessis-Robinson		0,7038	0,4200	0,2010	1,3248	T	0,4064		0,5563	1,1470	2,1097	0,4200	0,1850	0,0520	0,0132	0,0090	0,3295	1,0087	4,1137	4,4432	
92	Puteaux		0,7038	0,4200	0,2010	1,3248	T	0,1415		0,5563	1,1470	1,8448	0,3800	0,1850	0,0520	0,0132	0,0090	0,3008	0,9400	3,8088	4,1096	
92	Sceaux		0,7038	0,4200	0,2010	1,3248	T	0,4064		0,5563	1,1470	2,1097	0,4200	0,1850	0,0520	0,0132	0,0090	0,3295	1,0087	4,1137	4,4432	
92	Sèvres	Vallée du Ru de Marivel	0,7038	0,4200	0,2010	1,3248	T	0,4230	T 0,4214		1,1470	1,9914	0,3800	0,1850	0,0520	0,0132	0,0090	0,3155	0,9547	3,9554	4,2709	
92	Vanves		0,7038	0,4200	0,2010	1,3248	T	0,4230		0,5563	1,1470	2,1263	0,3800	0,1850	0,0520	0,0132	0,0090	0,3290	0,9682	4,0903	4,4193	
93	Aubervilliers		0,7038	0,4200	0,2010	1,3248		0,2960		0,5902	1,1470	2,0332	0,4200	0,1850	0,0520	0,0132	0,0090	0,2738	0,9530	4,0372	4,3110	
93	Aulnay-sous-Bois		0,7038	0,4200	0,2010	1,3248		0,8027		0,5902	1,1470	2,5399	0,4200	0,1850	0,0520	0,0132	0,0090	0,2738	0,9530	4,5439	4,8177	
93	Bobigny		0,7038	0,4200	0,2010	1,3248		0,4500		0,5902	1,1470	2,1872	0,4200	0,1850	0,0520	0,0132	0,0090	0,2738	0,9530	4,1912	4,4650	
93	Bourget(Le)		0,7038	0,4200	0,2010	1,3248		0,3141		0,5902	1,1470	2,0513	0,4200	0,1850	0,0520	0,0132	0,0090	0,2738	0,9530	4,0553	4,3291	
93	Clichy-sous-Bois		0,7038	0,4200	0,2010	1,3248	T	0,9130		0,5902	1,1470	2,6502	0,3800	0,1850	0,0520	0,0132	0,0090	0,3814	1,0206	4,6142	4,9956	

Dépt.	Commune	Adhérente du Syndicat d'Assainissement de	Production & Distribution Eau Potable				Collectes et Traitement des eaux usées						Organismes publics et TVA							Prix du m3 H.T.	Prix du m3 T.T.C.
			Part Dég. au m3 H.T. (Tranche 1)	Part SEDIF H.T. au m3	Abt 15 mm H.T. (ramené au m3)	Total Production & Distribution Eau Potable H.T.	Redev. Comm.	Redev. Synd.	Redev. Dép.	Redev. Interdép.	Total Collectes et Traitement des eaux usées HT	Lutte contre la Pollut* (Agence de l'Eau)	Modernisat* des Réseaux (Agence de l'Eau)	Préservation des ressources en eau	Développement des Voies Navigables (VNF)	Redevance de soutien d'Etiage	TVA	Total Organismes publics et TVA			
93	Coubron		0,7038	0,4200	0,2010	1,3248	T	0,9000		0,5902	1,1470	2,6372	0,3800	0,1850	0,0520	0,0132	0,0090	0,3801	1,0193	4,6012	4,9813
93	Courneuve (La)		0,7038	0,4200	0,2010	1,3248		0,2960		0,5902	1,1470	2,0332	0,4200	0,1850	0,0520	0,0132	0,0090	0,2738	0,9530	4,0372	4,3110
93	Drancy		0,7038	0,4200	0,2010	1,3248		0,8537		0,5902	1,1470	2,5909	0,4200	0,1850	0,0520	0,0132	0,0090	0,2738	0,9530	4,5949	4,8687
93	Dugny		0,7038	0,4200	0,2010	1,3248		0,3100		0,5902	1,1470	2,0472	0,4200	0,1850	0,0520	0,0132	0,0090	0,2738	0,9530	4,0512	4,3250
93	Epinay		0,7038	0,4200	0,2010	1,3248		0,2960		0,5902	1,1470	2,0332	0,4200	0,1850	0,0520	0,0132	0,0090	0,2738	0,9530	4,0372	4,3110
93	Gagny		0,7038	0,4200	0,2010	1,3248	T	0,9000		0,5902	1,1470	2,6372	0,3800	0,1850	0,0520	0,0132	0,0090	0,3801	1,0193	4,6012	4,9813
93	Gournay-sur-Marne		0,7038	0,4200	0,2010	1,3248	T	1,0000		0,5902	1,1470	2,7372	0,3800	0,1850	0,0520	0,0132	0,0090	0,3901	1,0293	4,7012	5,0913
93	Ile-Saint-Denis(L')		0,7038	0,4200	0,2010	1,3248		0,2960		0,5902	1,1470	2,0332	0,3800	0,1850	0,0520	0,0132	0,0090	0,2716	0,9108	3,9972	4,2688
93	Livry-Gargan		0,7038	0,4200	0,2010	1,3248	T	0,8000		0,5902	1,1470	2,5372	0,4200	0,1850	0,0520	0,0132	0,0090	0,3723	1,0515	4,5412	4,9135
93	Montfermeil		0,7038	0,4200	0,2010	1,3248	T	0,9130		0,5902	1,1470	2,6502	0,3800	0,1850	0,0520	0,0132	0,0090	0,3814	1,0206	4,6142	4,9956
93	Neuilly-Plaisance		0,7038	0,4200	0,2010	1,3248	T	0,9000		0,5902	1,1470	2,6372	0,3800	0,1850	0,0520	0,0132	0,0090	0,3801	1,0193	4,6012	4,9813
93	Neuilly-sur-Marne		0,7038	0,4200	0,2010	1,3248	T	0,8500		0,5902	1,1470	2,5872	0,3800	0,1850	0,0520	0,0132	0,0090	0,3751	1,0143	4,5512	4,9263
93	Noisy-le-Grand		0,7038	0,4200	0,2010	1,3248	T	0,8000		0,5902	1,1470	2,5372	0,3800	0,1850	0,0520	0,0132	0,0090	0,3701	1,0093	4,5012	4,8713
93	Noisy-le-Sec		0,7038	0,4200	0,2010	1,3248		0,4500		0,5902	1,1470	2,1872	0,4200	0,1850	0,0520	0,0132	0,0090	0,2738	0,9530	4,1912	4,4650
93	Pavillons-sous-Bois		0,7038	0,4200	0,2010	1,3248	T	1,0300		0,5902	1,1470	2,7672	0,4200	0,1850	0,0520	0,0132	0,0090	0,3953	1,0745	4,7712	5,1665
93	Pierrefitte		0,7038	0,4200	0,2010	1,3248		0,2960		0,5902	1,1470	2,0332	0,4200	0,1850	0,0520	0,0132	0,0090	0,2738	0,9530	4,0372	4,3110
93	Raincy(Le)		0,7038	0,4200	0,2010	1,3248	T	1,1300		0,5902	1,1470	2,8672	0,3800	0,1850	0,0520	0,0132	0,0090	0,4031	1,0423	4,8312	5,2343
93	Rosny-sous-Bois		0,7038	0,4200	0,2010	1,3248	T	0,7000		0,5902	1,1470	2,4372	0,3800	0,1850	0,0520	0,0132	0,0090	0,3601	0,9993	4,4012	4,7613
93	Saint-Denis		0,7038	0,4200	0,2010	1,3248		0,2960		0,5902	1,1470	2,0332	0,4200	0,1850	0,0520	0,0132	0,0090	0,2738	0,9530	4,0372	4,3110
93	Saint-Ouen		0,7038	0,4200	0,2010	1,3248		0,2960		0,5902	1,1470	2,0332	0,3800	0,1850	0,0520	0,0132	0,0090	0,2716	0,9108	3,9972	4,2688
93	Sevran		0,7038	0,4200	0,2010	1,3248		0,8738		0,5902	1,1470	2,6110	0,4200	0,1850	0,0520	0,0132	0,0090	0,2738	0,9530	4,6150	4,8888
93	Stains		0,7038	0,4200	0,2010	1,3248		0,2960		0,5902	1,1470	2,0332	0,4200	0,1850	0,0520	0,0132	0,0090	0,2738	0,9530	4,0372	4,3110
93	Vaujours		0,7038	0,4200	0,2010	1,3248	T	0,7500		0,5902	1,1470	2,4872	0,4200	0,1850	0,0520	0,0132	0,0090	0,3673	1,0465	4,4912	4,8585
93	Villemomble		0,7038	0,4200	0,2010	1,3248	T	0,7000		0,5902	1,1470	2,4372	0,3800	0,1850	0,0520	0,0132	0,0090	0,3601	0,9993	4,4012	4,7613
93	Villetaneuse		0,7038	0,4200	0,2010	1,3248		0,2960		0,5902	1,1470	2,0332	0,4200	0,1850	0,0520	0,0132	0,0090	0,2738	0,9530	4,0372	4,3110
94	Ablon		0,7038	0,4200	0,2010	1,3248	T	1,0107		0,5627	1,1470	2,7204	0,3800	0,1850	0,0520	0,0132	0,0090	0,3884	1,0276	4,6844	5,0728
94	Alfortville		0,7038	0,4200	0,2010	1,3248	T	0,5150		0,5627	1,1470	2,2247	0,3800	0,1850	0,0520	0,0132	0,0090	0,3388	0,9780	4,1887	4,5275
94	Bry-sur-Marne		0,7038	0,4200	0,2010	1,3248		0,6800		0,5627	1,1470	2,3897	0,3800	0,1850	0,0520	0,0132	0,0090	0,2688	0,9080	4,3537	4,6225
94	Champigny		0,7038	0,4200	0,2010	1,3248		0,6800		0,5627	1,1470	2,3897	0,3800	0,1850	0,0520	0,0132	0,0090	0,2688	0,9080	4,3537	4,6225
94	Charenton-le-Pont		0,7038	0,4200	0,2010	1,3248		0,4000		0,5627	1,1470	2,1097	0,3800	0,1850	0,0520	0,0132	0,0090	0,2688	0,9080	4,0737	4,3425
94	Chennevières-sur-Marne		0,7038	0,4200	0,2010	1,3248	T	0,5150		0,5627	1,1470	2,2247	0,3800	0,1850	0,0520	0,0132	0,0090	0,3388	0,9780	4,1887	4,5275
94	Choisy-le-Roi		0,7038	0,4200	0,2010	1,3248	T	0,4389		0,5627	1,1470	2,1486	0,3800	0,1850	0,0520	0,0132	0,0090	0,3312	0,9704	4,1126	4,4438
94	Fontenay-sous-Bois		0,7038	0,4200	0,2010	1,3248		0,4000		0,5627	1,1470	2,1097	0,3800	0,1850	0,0520	0,0132	0,0090	0,2688	0,9080	4,0737	4,3425
94	Hay-les-Roses(L')		0,7038	0,4200	0,2010	1,3248		0,4005		0,5627	1,1470	2,1102	0,4200	0,1850	0,0520	0,0132	0,0090	0,2710	0,9502	4,1142	4,3852
94	Joinville-le-Pont		0,7038	0,4200	0,2010	1,3248		0,6000		0,5627	1,1470	2,3097	0,3800	0,1850	0,0520	0,0132	0,0090	0,2688	0,9080	4,2737	4,5425
94	Maisons-Alfort		0,7038	0,4200	0,2010	1,3248		0,0859		0,5627	1,1470	1,7956	0,3800	0,1850	0,0520	0,0132	0,0090	0,2688	0,9080	3,7596	4,0284
94	Nogent-sur-Marne		0,7038	0,4200	0,2010	1,3248		0,5000		0,5627	1,1470	2,2097	0,3800	0,1850	0,0520	0,0132	0,0090	0,2688	0,9080	4,1737	4,4425
94	Perreux-sur-Marne(Le)		0,7038	0,4200	0,2010	1,3248		0,5000		0,5627	1,1470	2,2097	0,3800	0,1850	0,0520	0,0132	0,0090	0,2688	0,9080	4,1737	4,4425
94	Rungis		0,7038	0,4200	0,2010	1,3248		0,4191		0,5627	1,1470	2,1288	0,4200	0,1850	0,0520	0,0132	0,0090	0,2710	0,9502	4,1328	4,4038
94	Saint-Mandé		0,7038	0,4200	0,2010	1,3248		0,2500		0,5627	1,1470	1,9597	0,3800	0,1850	0,0520	0,0132	0,0090	0,2688	0,9080	3,9237	4,1925
94	Saint-Maurice		0,7038	0,4200	0,2010	1,3248		0,3000		0,5627	1,1470	2,0097	0,3800	0,1850	0,0520	0,0132	0,0090	0,2688	0,9080	3,9737	4,2425
94	Saint Maur des Fossés		0,7038	0,4200	0,2010	1,3248	T	0,5700		0,5627	1,1470	2,2797	0,3800	0,1850	0,0520	0,0132	0,0090	0,3443	0,9835	4,2437	4,5880
94	Thiais		0,7038	0,4200	0,2010	1,3248		0,4775		0,5627	1,1470	2,1872	0,3800	0,1850	0,0520	0,0132	0,0090	0,2688	0,9080	4,1512	4,4200
94	Villejuif		0,7038	0,4200	0,2010	1,3248		0,4005		0,5627	1,1470	2,1102	0,3800	0,1850	0,0520	0,0132	0,0090	0,2688	0,9080	4,0742	4,3430
94	Villeneuve-le-Roi	S I A R V	0,7038	0,4200	0,2010	1,3248			T	0,5627	1,3540	3,0637	0,3800	0,1850	0,0520	0,0132	0,0090	0,4227	1,0619	5,0277	5,4504
94	Villiers-sur-Marne		0,7038	0,4200	0,2010	1,3248	T	0,5000		0,5627	1,1470	2,2097	0,3800	0,1850	0,0520	0,0132	0,0090	0,3373	0,9765	4,1737	4,5110
94	Vincennes		0,7038	0,4200	0,2010	1,3248		0,2000		0,5627	1,1470	1,9097	0,3800	0,1850	0,0520	0,0132	0,0090	0,2688	0,9080	3,8737	4,1425
95	Andilly	Région d'Enghien	0,7038	0,4200	0,2010	1,3248	T	0,7412	0,5819		0,7250	2,0481	0,4200	0,1850	0,0520	0,0132	0,0090	0,2652	0,9444	4,0521	4,3173
95	Argenteuil		0,7038	0,4200	0,2010	1,3248		0,8077			0,7250	1,5327	0,3800	0,1850	0,0520	0,0132	0,0090	0,1703	0,8095	3,4967	3,6670
95	Argenteuil	Val Notre Dame	0,7038	0,4200	0,2010	1,3248		0,8077	0,3100		0,7250	1,8427	0,3800	0,1850	0,0520	0,0132	0,0090	0,1703	0,8095	3,8067	3,9770
95	Auvers-sur-Oise	SIAVOS	0,7038	0,4200	0,2010	1,3248			T	0,32138		3,2138	0,3800	0,1850	0,0520	0,0132	0,0090	0,4377	1,0769	5,1778	5,6155
95	Beauchamp	Région d'Enghien	0,7038	0,4200	0,2010	1,3248	T	0,7088	0,5819		0,7250	2,0157	0,3800	0,1850	0,0520	0,0132	0,0090	0,2597	0,8989	3,9797	4,2394
95	Bessancourt	Région d'Enghien	0,7038	0,4200	0,2010	1,3248			1,3103		0,7250	2,0353	0,3800	0,1850	0,0520	0,0132	0,0090	0,1703	0,8095	3,9993	4,1696

Dépt.	Commune	Adhérent du Syndicat d'Assainissement de	Production & Distribution Eau Potable				Collectes et Traitement des eaux usées					Organismes publics et TVA							Prix du m3 H.T.	Prix du m3 T.T.C.	
			Part Délég. au m3 H.T. (Tranche 1)	Part SEDIF H.T. au m3	Abt 15 mm H.T. (ramené au m3)	Total Production & Distribution Eau Potable H.T.	Redev. Comm.	Redev. Synd.	Redev. Dép.	Redev. Interdép.	Total Collectes et Traitement des eaux usées HT	Lutte contre la Pollut* (Agence de l'Eau)	Modernisat* des Réseaux (Agence de l'Eau)	Préservation des ressources en eau	Développement des Voies Navigables (VNF)	Redevance de soutien d'Etiage	TVA	Total Organismes publics et TVA			
95	Bezons	Houilles-Bezons	0,7038	0,4200	0,2010	1,3248	0,3401		0,4894	0,7250	1,5545	0,3800	0,1850	0,0520	0,0132	0,0090	0,1703	0,8095	3,5185	3,6888	
95	Bezons	Val Notre Dame	0,7038	0,4200	0,2010	1,3248	0,3401		0,3100	0,7250	1,3751	0,3800	0,1850	0,0520	0,0132	0,0090	0,1703	0,8095	3,3391	3,5094	
95	Butry-sur-Oise	SICTEU	0,7038	0,4200	0,2010	1,3248		T	2,5729		2,5729	0,3800	0,1850	0,0520	0,0132	0,0090	0,3736	1,0128	4,5369	4,9105	
95	Cormeilles-en-Parisis		0,7038	0,4200	0,2010	1,3248	T	0,8068		0,7250	1,5318	0,3800	0,1850	0,0520	0,0132	0,0090	0,2695	0,9087	3,4958	3,7653	
95	Deuil-la-Barre	Région d'Engchien	0,7038	0,4200	0,2010	1,3248	T	0,7109	0,5819	0,7250	2,0178	0,4200	0,1850	0,0520	0,0132	0,0090	0,2621	0,9413	4,0218	4,2839	
95	Domont	Vallée du Croult/Rosne	0,7038	0,4200	0,2010	1,3248	T	0,3885	1,4500		1,8385	0,4200	0,1850	0,0520	0,0132	0,0090	0,1574	0,8366	3,8425	3,9999	
95	Eaubonne	Région d'Engchien	0,7038	0,4200	0,2010	1,3248	T	0,2977	0,5819	0,7250	1,6046	0,4200	0,1850	0,0520	0,0132	0,0090	0,2208	0,9000	3,6086	3,8294	
95	Ecouen	Vallée du Croult/Rosne	0,7038	0,4200	0,2010	1,3248		0,3950	1,4500		1,8450	0,4200	0,1850	0,0520	0,0132	0,0090	0,1000	0,7792	3,8490	3,9490	
95	Engnien	Région d'Engchien	0,7038	0,4200	0,2010	1,3248	T	0,5550	0,5819	0,7250	1,8619	0,4200	0,1850	0,0520	0,0132	0,0090	0,2465	0,9257	3,8659	4,1124	
95	Ermont	Région d'Engchien	0,7038	0,4200	0,2010	1,3248	T	0,3523	0,5819	0,7250	1,6592	0,4200	0,1850	0,0520	0,0132	0,0090	0,2263	0,9055	3,6632	3,8895	
95	Franconville	Région d'Engchien	0,7038	0,4200	0,2010	1,3248	T	0,8469	0,5819	0,7250	2,1538	0,4200	0,1850	0,0520	0,0132	0,0090	0,2757	0,9549	4,1578	4,4335	
95	Frépillon	SIAVOS	0,7038	0,4200	0,2010	1,3248			T	3,2138	3,2138	0,3800	0,1850	0,0520	0,0132	0,0090	0,4377	1,0769	5,1778	5,6155	
95	Frette-sur-Seine (La)		0,7038	0,4200	0,2010	1,3248	T	0,9432		0,7250	1,6682	0,3800	0,1850	0,0520	0,0132	0,0090	0,2832	0,9224	3,6322	3,9154	
95	Groslay	Région d'Engchien	0,7038	0,4200	0,2010	1,3248	T	1,1745	0,5819	0,7250	2,4814	0,4200	0,1850	0,0520	0,0132	0,0090	0,3085	0,9877	4,4854	4,7939	
95	Herblay		0,7038	0,4200	0,2010	1,3248	T	1,0334		0,7250	1,7584	0,3800	0,1850	0,0520	0,0132	0,0090	0,2922	0,9314	3,7224	4,0146	
95	Herblay	Versant CACP	0,7038	0,4200	0,2010	1,3248	T	1,0334			1,0334	0,3800	0,1850	0,0520	0,0132	0,0090	0,2197	0,8589	2,9974	3,2171	
95	Margency	Région d'Engchien	0,7038	0,4200	0,2010	1,3248	T	0,3049	0,5819	0,7250	1,6118	0,4200	0,1850	0,0520	0,0132	0,0090	0,2215	0,9007	3,6158	3,8373	
95	Mériel	SIAVOS	0,7038	0,4200	0,2010	1,3248			T	3,2138	3,2138	0,3800	0,1850	0,0520	0,0132	0,0090	0,4377	1,0769	5,1778	5,6155	
95	Méry-sur-Oise	SIAVOS	0,7038	0,4200	0,2010	1,3248			T	3,2138	3,2138	0,3800	0,1850	0,0520	0,0132	0,0090	0,4377	1,0769	5,1778	5,6155	
95	Montigny-les-Cormeilles		0,7038	0,4200	0,2010	1,3248	T	0,3795		0,7250	1,1045	0,3800	0,1850	0,0520	0,0132	0,0090	0,2268	0,8660	3,0685	3,2953	
95	Montigny-les-Cormeilles	Région d'Engchien	0,7038	0,4200	0,2010	1,3248	T	0,3795	0,5819	0,7250	1,6864	0,3800	0,1850	0,0520	0,0132	0,0090	0,2268	0,8660	3,6504	3,8772	
95	Montigny-les-Cormeilles		0,7038	0,4200	0,2010	1,3248	T	0,6704		0,7250	1,3954	0,3800	0,1850	0,0520	0,0132	0,0090	0,2559	0,8951	3,3594	3,6153	
95	Montignonn	Région d'Engchien	0,7038	0,4200	0,2010	1,3248	T	0,5609	0,5819	0,7250	1,8678	0,4200	0,1850	0,0520	0,0132	0,0090	0,2471	0,9263	3,8718	4,1189	
95	Montmagny	Région d'Engchien	0,7038	0,4200	0,2010	1,3248	T	0,5391	0,5819	0,7250	1,8460	0,4200	0,1850	0,0520	0,0132	0,0090	0,2450	0,9242	3,8500	4,0950	
95	Montmorency	Région d'Engchien	0,7038	0,4200	0,2010	1,3248	T	0,5570	0,5819		1,1389	0,4200	0,1850	0,0520	0,0132	0,0090	0,1742	0,8534	3,1429	3,3171	
95	Montmorency	Région d'Engchien	0,7038	0,4200	0,2010	1,3248	T	0,5570	0,5819	0,7250	1,8639	0,4200	0,1850	0,0520	0,0132	0,0090	0,2467	0,9259	3,8679	4,1146	
95	Montmorency	Vallée du Croult/Rosne	0,7038	0,4200	0,2010	1,3248	T	0,5570	1,4500		2,0070	0,4200	0,1850	0,0520	0,0132	0,0090	0,1742	0,8534	4,0110	4,1852	
95	Pierrelaye		0,7038	0,4200	0,2010	1,3248	T	0,5159		0,7250	1,2409	0,3800	0,1850	0,0520	0,0132	0,0090	0,2404	0,8796	3,2049	3,4453	
95	Pierrelaye		0,7038	0,4200	0,2010	1,3248	T	0,8068		0,7250	1,5318	0,3800	0,1850	0,0520	0,0132	0,0090	0,2695	0,9087	3,4958	3,7653	
95	Piscop	Vallée du Croult/Rosne	0,7038	0,4200	0,2010	1,3248	T	0,5680	1,4500		2,0180	0,4200	0,1850	0,0520	0,0132	0,0090	0,1753	0,8545	4,0220	4,1973	
95	Plessis-Bouchard(Le)	Région d'Engchien	0,7038	0,4200	0,2010	1,3248	T	0,4457	0,5819	0,7250	1,7526	0,4200	0,1850	0,0520	0,0132	0,0090	0,2356	0,9148	3,7566	3,9922	
95	Saint-Brice-sous-Forêt	Vallée du Croult/Rosne	0,7038	0,4200	0,2010	1,3248	T	0,4606	1,4500		1,9106	0,4200	0,1850	0,0520	0,0132	0,0090	0,1646	0,8438	3,9146	4,0792	
95	Saint-Gratien	Région d'Engchien	0,7038	0,4200	0,2010	1,3248	T	0,3018	0,5819	0,7250	1,6087	0,4200	0,1850	0,0520	0,0132	0,0090	0,2212	0,9004	3,6127	3,8339	
95	Saint-Leu-la-Forêt	Région d'Engchien	0,7038	0,4200	0,2010	1,3248	T	0,7704	0,5819	0,7250	2,0773	0,4200	0,1850	0,0520	0,0132	0,0090	0,2681	0,9473	4,0813	4,3494	
95	Saint-Prix	Région d'Engchien	0,7038	0,4200	0,2010	1,3248			1,5864	0,7250	2,3114	0,4200	0,1850	0,0520	0,0132	0,0090	0,1725	0,8517	4,3154	4,4879	
95	Sannois	Région d'Engchien	0,7038	0,4200	0,2010	1,3248	T	0,2984	0,5819	0,7250	1,6053	0,4200	0,1850	0,0520	0,0132	0,0090	0,2209	0,9001	3,6093	3,8302	
95	Sarcelles	Vallée du Croult/Rosne	0,7038	0,4200	0,2010	1,3248		0,6800	1,4500		2,1300	0,4200	0,1850	0,0520	0,0132	0,0090	0,1000	0,7792	4,1340	4,2340	
95	Sarcelles Lochères		0,7038	0,4200	0,2010	1,3248		0,6800		0,7250	1,4050	0,4200	0,1850	0,0520	0,0132	0,0090	0,1725	0,8517	3,4090	3,5815	
95	Soisy-Sous-Montmorency	Région d'Engchien	0,7038	0,4200	0,2010	1,3248	T	0,5152	0,5819	0,7250	1,8221	0,4200	0,1850	0,0520	0,0132	0,0090	0,2426	0,9218	3,8261	4,0687	
95	Taverny	Région d'Engchien	0,7038	0,4200	0,2010	1,3248	T	0,6523	0,5819	0,7250	1,9592	0,3800	0,1850	0,0520	0,0132	0,0090	0,2541	0,8933	3,9232	4,1773	
95	Valmondois	SICTEU	0,7038	0,4200	0,2010	1,3248			T	2,5729	2,5729	0,3800	0,1850	0,0520	0,0132	0,0090	0,3736	1,0128	4,5369	4,9105	
95	Villiers-Adam	SIAVOS	0,7038	0,4200	0,2010	1,3248			T	3,2138	3,2138	0,3800	0,1850	0,0520	0,0132	0,0090	0,4377	1,0769	5,1778	5,6155	
95	Villiers-le-Bel	Vallée du Croult/Rosne	0,7038	0,4200	0,2010	1,3248		0,3000	1,4500		1,7500	0,4200	0,1850	0,0520	0,0132	0,0090	0,1000	0,7792	3,7540	3,8540	
Communes sans réseau d'assainissement																					
95	Béthemont-la-Forêt		0,7038	0,4200	0,2010	1,3248			0,3000		0,3000	0,3800		0,0520	0,0132	0,0090	0,1278	0,5820	2,0790	2,2068	
95	Chauvry		0,7038	0,4200	0,2010	1,3248			0,3000		0,3000	0,3800		0,0520	0,0132	0,0090	0,1278	0,5820	2,0790	2,2068	
Communes non syndiquées																					
92	Saint-Cloud	SEVESC Syndicat intercom.	0,7038	0,4200	0,2010	1,3248	T	0,2690	0,5563	1,1470	1,9723	0,4200	0,1850	0,0520	0,0132	0,0090	0,3158	0,9950	3,9763	4,2921	
78	Versailles	Asst Vallée du rû de Marvel	0,7038	0,4200	0,2010	1,3248		0,3140	T	0,4214	0,7250	1,4604	0,3800		0,0520	0,0132	0,0090	0,2125	0,6667	3,2394	3,4519

* La redevance syndicale pour le SIAVOS comprend une part fixe ramenée à 1M3

La taxe de modernisation des réseaux et les redevances (à l'exception des communales et syndicales d'assainissement qui ne sont pas précédées par la lettre T) sont soumises à un taux de TVA de 10%; les autres composantes supportent un taux de 5,5 %

Syndicat des Eaux d'Ile de France

TARIF DE VENTE DE L'EAU ET DES REDEVANCES ANNEXES

AU

2EME TRIMESTRE 2021

Tableau du prix de l'eau au mètre cube et des redevances annexes par commune
sur la base d'une consommation de 120 m³ par an
et abonnement trimestriel

Dépt.	Commune	Adhérente du Syndicat d'Assainissement de	Production & Distribution Eau Potable				Collectes et Traitement des eaux usées					Organismes publics et TVA						Prix du m3 H.T.	Prix du m3 T.T.C.			
			Part Délég. au m3 H.T. (Tranche 1)	Part SEDIF H.T. au m3	Abt 15 mm H.T. (ramené au m3)	Total Production & Distribution Eau Potable H.T.	Redev. Comm.	Redev. Synd.	Redev. Dép.	Redev. Interdép.	Total Collectes et Traitement des eaux usées HT	Lutte contre la Pollut* (Agence de l'Eau)	Modernisat* des Réseaux (Agence de l'Eau)	Préservation des ressources en eau	Développement des Voies Navigables (VNF)	Redevance de soutien d'Etiage	TVA			Total Organismes publics et TVA		
77	Brou-sur-Chantereine		0,6869	0,4200	0,1963	1,3032	T	1,1068				0,6840	1,7908	0,3800	0,1850	0,0510	0,0126	0,0050	0,2940	0,9276	3,7276	4,0216
77	Chelles		0,6869	0,4200	0,1963	1,3032	T	1,1068				0,6840	1,7908	0,3800	0,1850	0,0510	0,0126	0,0050	0,2940	0,9276	3,7276	4,0216
77	Vaires		0,6869	0,4200	0,1963	1,3032	T	1,1068				0,6840	1,7908	0,3800	0,1850	0,0510	0,0126	0,0050	0,2940	0,9276	3,7276	4,0216
77	Villeparisis	Villeparisis	0,6869	0,4200	0,1963	1,3032	T	2,4527					2,4527	0,3800	0,1850	0,0510	0,0126	0,0050	0,3602	0,9938	4,3895	4,7497

Dépt.	Commune	Adhérente du Syndicat d'Assainissement de	Production & Distribution Eau Potable				Collectes et Traitement des eaux usées					Organismes publics et TVA						Prix du m3 H.T.	Prix du m3 T.T.C.		
			Part Délég. au m3 H.T. (Tranche 1)	Part SEDIF H.T. au m3	Abt 15 mm H.T. (ramené au m3)	Total Production & Distribution Eau Potable H.T.	Redev. Comm.	Redev. Synd.	Redev. Dép.	Redev. Interdép.	Total Collectes et Traitement des eaux usées HT	Lutte contre la Pollut* (Agence de l'Eau)	Modernisat* des Réseaux (Agence de l'Eau)	Préservation des ressources en eau	Développement des Voies Navigables (VNF)	Redevance de soutien d'Étiage	TVA			Total Organismes publics et TVA	
78	Houilles		0,6869	0,4200	0,1963	1,3032					0,6840	0,8831	0,3800	0,1850	0,0510	0,0126	0,0050	0,1648	0,7984	2,8199	2,9847
78	Houilles	Houilles-Bezons	0,6869	0,4200	0,1963	1,3032		0,1991	0,4894		0,6840	1,3725	0,3800	0,1850	0,0510	0,0126	0,0050	0,1648	0,7984	3,3093	3,4741
78	Jouy-en-Josas	Vallée de la Bièvre	0,6869	0,4200	0,1963	1,3032	T	0,5079	0,3203		0,6840	1,5122	0,4200	0,1850	0,0510	0,0126	0,0050	0,2363	0,9099	3,4890	3,7253
78	Loges-en-Josas	Vallée de la Bièvre	0,6869	0,4200	0,1963	1,3032	T	0,5964	0,3203		0,6840	1,6007	0,4200	0,1850	0,0510	0,0126	0,0050	0,2451	0,9187	3,5775	3,8226
78	Mesnil-le Roi (Le)	Sartrouville - Mesnil le Roi	0,6869	0,4200	0,1963	1,3032	T	0,8295	T 0,2600		0,6840	1,7735	0,3800	0,1850	0,0510	0,0126	0,0050	0,2922	0,9258	3,7103	4,0025
78	Sartrouville		0,6869	0,4200	0,1963	1,3032	T	0,8200			0,6840	1,5040	0,3800	0,1850	0,0510	0,0126	0,0050	0,2653	0,8989	3,4408	3,7061
78	Sartrouville	Sartrouville - Mesnil le Roi	0,6869	0,4200	0,1963	1,3032	T	0,8200	T 0,2600		0,6840	1,7640	0,3800	0,1850	0,0510	0,0126	0,0050	0,2913	0,9249	3,7008	3,9921
78	Sartrouville	Val Notre Dame	0,6869	0,4200	0,1963	1,3032	T	0,8200	0,3100		0,6840	1,8140	0,3800	0,1850	0,0510	0,0126	0,0050	0,2653	0,8989	3,7508	4,0161
78	Vélizy	Vallée du Ru de Marivel	0,6869	0,4200	0,1963	1,3032		0,2447	T 0,4186		0,6840	1,3473	0,4200	0,1850	0,0510	0,0126	0,0050	0,2088	0,8824	3,3241	3,5329
78	Vélizy	Vallée de la Bièvre	0,6869	0,4200	0,1963	1,3032		0,2447	0,3203		0,6840	1,2490	0,4200	0,1850	0,0510	0,0126	0,0050	0,1670	0,8406	3,2258	3,3928
78	Viroflay	Vallée du Ru de Marivel	0,6869	0,4200	0,1963	1,3032		0,5076	T 0,4186		0,6840	1,6102	0,3800	0,1850	0,0510	0,0126	0,0050	0,2066	0,8402	3,5470	3,7536

Dépt.	Commune	Adhérente du Syndicat d'Assainissement de	Production & Distribution Eau Potable				Collectes et Traitement des eaux usées					Organismes publics et TVA							Prix du m3 H.T.	Prix du m3 T.T.C.			
			Part Délég. au m3 H.T. (Tranche 1)	Part SEDIF H.T. au m3	Abt 15 mm H.T. (ramené au m3)	Total Production & Distribution Eau Potable H.T.	Redev. Comm.	Redev. Synd.	Redev. Dép.	Redev. Interdép.	Total Collectes et Traitement des eaux usées HT	Lutte contre la Pollut* (Agence de l'Eau)	Modernisat* des Réseaux (Agence de l'Eau)	Préservation des ressources en eau	Développement des Voies Navigables (VNF)	Redevance de soutien d'Étiage	TVA	Total Organismes publics et TVA					
91	Athis-Mons	Vallée de l'Orge	0,6869	0,4200	0,1963	1,3032	T	0,5763	T	0,9938				1,5701	0,3800	0,1850	0,0510	0,0126	0,0050	0,2719	0,9055	3,5069	3,7788
91	Bièvres	Vallée de la Bièvre	0,6869	0,4200	0,1963	1,3032	T	0,7955			0,6840			1,7998	0,4200	0,1850	0,0510	0,0126	0,0050	0,2650	0,9386	3,7766	4,0416
91	Ignny	Vallée de la Bièvre	0,6869	0,4200	0,1963	1,3032	T	1,0805			0,6840			2,0848	0,4200	0,1850	0,0510	0,0126	0,0050	0,2935	0,9671	4,0616	4,3551
91	Juvisy	Vallée de l'Orge	0,6869	0,4200	0,1963	1,3032		0,5444	T	0,9938				1,5382	0,3800	0,1850	0,0510	0,0126	0,0050	0,1958	0,8294	3,4750	3,6708
91	Massy	Vallée de la Bièvre	0,6869	0,4200	0,1963	1,3032	T	0,3834			0,6840			1,3877	0,4200	0,1850	0,0510	0,0126	0,0050	0,2238	0,8974	3,3645	3,5883
91	Palaiseau	Vallée de la Bièvre	0,6869	0,4200	0,1963	1,3032		0,5100			0,6840			1,5143	0,3800	0,1850	0,0510	0,0126	0,0050	0,1648	0,7984	3,4511	3,6159
91	Palaiseau	Vallée de l'Yvette	0,6869	0,4200	0,1963	1,3032		0,5100	T	0,6854				1,8794	0,3800	0,1850	0,0510	0,0126	0,0050	0,2333	0,8669	3,8162	4,0495
91	Verrières-le-Buisson	Vallée de la Bièvre	0,6869	0,4200	0,1963	1,3032	T	0,8278			0,6840			1,8321	0,4200	0,1850	0,0510	0,0126	0,0050	0,2683	0,9419	3,8089	4,0772
91	Wissous		0,6869	0,4200	0,1963	1,3032	T	0,3950			0,6840			1,0790	0,4200	0,1850	0,0510	0,0126	0,0050	0,2250	0,8986	3,0558	3,2808
91	Wissous	Vallée de la Bièvre	0,6869	0,4200	0,1963	1,3032	T	0,3950			0,6840			1,3993	0,4200	0,1850	0,0510	0,0126	0,0050	0,2250	0,8986	3,3761	3,6011

Dépt.	Commune	Adhérente du Syndicat d'Assainissement de	Production & Distribution Eau Potable				Collectes et Traitement des eaux usées					Organismes publics et TVA						Prix du m3 H.T.	Prix du m3 T.T.C.		
			Part Délég. au m3 H.T. (Tranche 1)	Part SEDIF H.T. au m3	Abt 15 mm H.T. (ramené au m3)	Total Production & Distribution Eau Potable H.T.	Redev. Comm.	Redev. Synd.	Redev. Dép.	Redev. Interdép.	Total Collectes et Traitement des eaux usées HT	Lutte contre la Pollut* (Agence de l'Eau)	Modernisat* des Réseaux (Agence de l'Eau)	Préservation des ressources en eau	Développement des Voies Navigables (VNF)	Redevance de soutien d'Étiage	TVA			Total Organismes publics et TVA	
92	Antony		0,6869	0,4200	0,1963	1,3032	T	0,4038		0,5420	1,1190	2,0648	0,4200	0,1850	0,0510	0,0126	0,0050	0,3236	0,9972	4,0416	4,3652
92	Bagneux		0,6869	0,4200	0,1963	1,3032		0,4000		0,5420	1,1190	2,0610	0,4200	0,1850	0,0510	0,0126	0,0050	0,2647	0,9383	4,0378	4,3025
92	Boulogne-Billancourt		0,6869	0,4200	0,1963	1,3032	T	0,4085		0,5420	1,1190	2,0695	0,3800	0,1850	0,0510	0,0126	0,0050	0,3218	0,9554	4,0063	4,3281
92	Boulogne-Billancourt ZAC Trapèze		0,6869	0,4200	0,1963	1,3032	T	0,4085		0,5420	1,1190	2,0695	0,3800	0,1850	0,0510	0,0126	0,0050	0,3218	0,9554	4,0063	4,3281
92	Bourg-La-Reine		0,6869	0,4200	0,1963	1,3032	T	0,4038		0,5420	1,1190	2,0648	0,4200	0,1850	0,0510	0,0126	0,0050	0,3236	0,9972	4,0416	4,3652
92	Chatenay Malabry		0,6869	0,4200	0,1963	1,3032	T	0,4038		0,5420	1,1190	2,0648	0,4200	0,1850	0,0510	0,0126	0,0050	0,3236	0,9972	4,0416	4,3652
92	Châtillon		0,6869	0,4200	0,1963	1,3032		0,4000		0,5420	1,1190	2,0610	0,3800	0,1850	0,0510	0,0126	0,0050	0,2625	0,8961	3,9978	4,2603
92	Chaville	Vallée du Ru de Marivel	0,6869	0,4200	0,1963	1,3032	T	0,4085	T	0,4186	1,1190	1,9461	0,3800	0,1850	0,0510	0,0126	0,0050	0,3095	0,9431	3,8829	4,1924
92	Clamart		0,6869	0,4200	0,1963	1,3032		0,4000		0,5420	1,1190	2,0610	0,3800	0,1850	0,0510	0,0126	0,0050	0,2625	0,8961	3,9978	4,2603
92	Clichy		0,6869	0,4200	0,1963	1,3032		0,2500		0,5420	1,1190	1,9110	0,3800	0,1850	0,0510	0,0126	0,0050	0,2625	0,8961	3,8478	4,1103
92	Fontenay-aux-Roses		0,6869	0,4200	0,1963	1,3032		0,4000		0,5420	1,1190	2,0610	0,4200	0,1850	0,0510	0,0126	0,0050	0,2647	0,9383	4,0378	4,3025
92	Issy-les-Moulineaux		0,6869	0,4200	0,1963	1,3032	T	0,4085		0,5420	1,1190	2,0695	0,3800	0,1850	0,0510	0,0126	0,0050	0,3218	0,9554	4,0063	4,3281
92	Levallois-Perret		0,6869	0,4200	0,1963	1,3032	T	0,1900		0,5420	1,1190	1,8510	0,3800	0,1850	0,0510	0,0126	0,0050	0,3000	0,9336	3,7878	4,0878
92	Malakoff		0,6869	0,4200	0,1963	1,3032		0,4000		0,5420	1,1190	2,0610	0,3800	0,1850	0,0510	0,0126	0,0050	0,2625	0,8961	3,9978	4,2603
92	Meudon		0,6869	0,4200	0,1963	1,3032	T	0,4085		0,5420	1,1190	2,0695	0,3800	0,1850	0,0510	0,0126	0,0050	0,3218	0,9554	4,0063	4,3281
92	Meudon	Vallée du Ru de Marivel	0,6869	0,4200	0,1963	1,3032			T	0,4186	1,1190	1,5376	0,3800	0,1850	0,0510	0,0126	0,0050	0,2686	0,9022	3,4744	3,7430
92	Montrouge		0,6869	0,4200	0,1963	1,3032		0,4000		0,5420	1,1190	2,0610	0,3800	0,1850	0,0510	0,0126	0,0050	0,2625	0,8961	3,9978	4,2603
92	Neuilly-sur-Seine		0,6869	0,4200	0,1963	1,3032	T	0,2145		0,5420	1,1190	1,8755	0,3800	0,1850	0,0510	0,0126	0,0050	0,3024	0,9360	3,8123	4,1147
92	Plessis-Robinson		0,6869	0,4200	0,1963	1,3032	T	0,4038		0,5420	1,1190	2,0648	0,4200	0,1850	0,0510	0,0126	0,0050	0,3236	0,9972	4,0416	4,3652
92	Puteaux		0,6869	0,4200	0,1963	1,3032	T	0,1385		0,5420	1,1190	1,7995	0,3800	0,1850	0,0510	0,0126	0,0050	0,2948	0,9284	3,7363	4,0311
92	Sceaux		0,6869	0,4200	0,1963	1,3032	T	0,4038		0,5420	1,1190	2,0648	0,4200	0,1850	0,0510	0,0126	0,0050	0,3236	0,9972	4,0416	4,3652
92	Sèvres	Vallée du Ru de Marivel	0,6869	0,4200	0,1963	1,3032	T	0,4085	T	0,4186	1,1190	1,9461	0,3800	0,1850	0,0510	0,0126	0,0050	0,3095	0,9431	3,8829	4,1924
92	Vanves		0,6869	0,4200	0,1963	1,3032	T	0,4085		0,5420	1,1190	2,0695	0,3800	0,1850	0,0510	0,0126	0,0050	0,3218	0,9554	4,0063	4,3281

Dépt.	Commune	Adhérente du Syndicat d'Assainissement de	Production & Distribution Eau Potable				Collectes et Traitement des eaux usées					Organismes publics et TVA						Prix du m3 H.T.	Prix du m3 T.T.C.			
			Part Déleg. au m3 H.T. (Tranche 1)	Part SEDIF H.T. au m3	Abt 15 mm H.T. (ramené au m3)	Total Production & Distribution Eau Potable H.T.	Redev. Comm.	Redev. Synd.	Redev. Dép.	Redev. Interdép.	Total Collectes et Traitement des eaux usées HT	Lutte contre la Pollut* (Agence de l'Eau)	Modernisat* des Réseaux (Agence de l'Eau)	Préservation des ressources en eau	Développement des Voies Navigables (VNF)	Redevance de soutien d'Etiage	TVA			Total Organismes publics et TVA		
93	Aubervilliers		0,6869	0,4200	0,1963	1,3032			0,2470		0,5815	1,1190	1,9475	0,4200	0,1850	0,0510	0,0126	0,0050	0,2686	0,9422	3,9243	4,1929
93	Aulnay-sous-Bois		0,6869	0,4200	0,1963	1,3032			0,8180		0,5815	1,1190	2,5185	0,4200	0,1850	0,0510	0,0126	0,0050	0,2686	0,9422	4,4953	4,7639
93	Bobigny		0,6869	0,4200	0,1963	1,3032			0,4500		0,5815	1,1190	2,1505	0,4200	0,1850	0,0510	0,0126	0,0050	0,2686	0,9422	4,1273	4,3959
93	Bourget(Le)		0,6869	0,4200	0,1963	1,3032			0,3141		0,5815	1,1190	2,0146	0,4200	0,1850	0,0510	0,0126	0,0050	0,2686	0,9422	3,9914	4,2600
93	Clichy-sous-Bois		0,6869	0,4200	0,1963	1,3032	T		0,9130		0,5815	1,1190	2,6135	0,3800	0,1850	0,0510	0,0126	0,0050	0,3762	1,0098	4,5503	4,9265
93	Coubron		0,6869	0,4200	0,1963	1,3032	T		0,7400		0,5815	1,1190	2,4405	0,3800	0,1850	0,0510	0,0126	0,0050	0,3589	0,9925	4,3773	4,7362
93	Courneuve (La)		0,6869	0,4200	0,1963	1,3032			0,2470		0,5815	1,1190	1,9475	0,4200	0,1850	0,0510	0,0126	0,0050	0,2686	0,9422	3,9243	4,1929
93	Drancy		0,6869	0,4200	0,1963	1,3032			0,8741		0,5815	1,1190	2,5746	0,4200	0,1850	0,0510	0,0126	0,0050	0,2686	0,9422	4,5514	4,8200
93	Dugny		0,6869	0,4200	0,1963	1,3032			0,3100		0,5815	1,1190	2,0105	0,4200	0,1850	0,0510	0,0126	0,0050	0,2686	0,9422	3,9873	4,2559
93	Epinay		0,6869	0,4200	0,1963	1,3032			0,2470		0,5815	1,1190	1,9475	0,4200	0,1850	0,0510	0,0126	0,0050	0,2686	0,9422	3,9243	4,1929
93	Gagny		0,6869	0,4200	0,1963	1,3032	T		0,8422		0,5815	1,1190	2,5427	0,3800	0,1850	0,0510	0,0126	0,0050	0,3692	1,0028	4,4795	4,8487
93	Gournay-sur-Marne		0,6869	0,4200	0,1963	1,3032	T		1,1003		0,5815	1,1190	2,8008	0,3800	0,1850	0,0510	0,0126	0,0050	0,3950	1,0286	4,7376	5,1326
93	Ile-Saint-Denis(L')		0,6869	0,4200	0,1963	1,3032			0,2470		0,5815	1,1190	1,9475	0,3800	0,1850	0,0510	0,0126	0,0050	0,2664	0,9000	3,8843	4,1507
93	Livry-Gargan		0,6869	0,4200	0,1963	1,3032	T		0,4562		0,5815	1,1190	2,1567	0,4200	0,1850	0,0510	0,0126	0,0050	0,3328	1,0064	4,1335	4,4663
93	Montfermeil		0,6869	0,4200	0,1963	1,3032	T		0,9130		0,5815	1,1190	2,6135	0,3800	0,1850	0,0510	0,0126	0,0050	0,3762	1,0098	4,5503	4,9265
93	Neuilly-Plaisance		0,6869	0,4200	0,1963	1,3032	T		0,5750		0,5815	1,1190	2,2755	0,3800	0,1850	0,0510	0,0126	0,0050	0,3424	0,9760	4,2123	4,5547
93	Neuilly-sur-Marne		0,6869	0,4200	0,1963	1,3032	T		0,3160		0,5815	1,1190	2,0165	0,3800	0,1850	0,0510	0,0126	0,0050	0,3165	0,9501	3,9533	4,2698
93	Noisy-le-Grand		0,6869	0,4200	0,1963	1,3032	T		0,4700		0,5815	1,1190	2,1705	0,3800	0,1850	0,0510	0,0126	0,0050	0,3319	0,9655	4,1073	4,4392
93	Noisy-le-Sec		0,6869	0,4200	0,1963	1,3032			0,4500		0,5815	1,1190	2,1505	0,4200	0,1850	0,0510	0,0126	0,0050	0,2686	0,9422	4,1273	4,3959
93	Pavillons-sous-Bois		0,6869	0,4200	0,1963	1,3032	T		1,0663		0,5815	1,1190	2,7668	0,4200	0,1850	0,0510	0,0126	0,0050	0,3938	1,0674	4,7436	5,1374
93	Pierrefitte		0,6869	0,4200	0,1963	1,3032			0,2470		0,5815	1,1190	1,9475	0,4200	0,1850	0,0510	0,0126	0,0050	0,2686	0,9422	3,9243	4,1929
93	Raincy(Le)		0,6869	0,4200	0,1963	1,3032	T		1,2652		0,5815	1,1190	2,9657	0,3800	0,1850	0,0510	0,0126	0,0050	0,4115	1,0451	4,9025	5,3140
93	Rosny-sous-Bois		0,6869	0,4200	0,1963	1,3032	T		0,3580		0,5815	1,1190	2,0585	0,3800	0,1850	0,0510	0,0126	0,0050	0,3207	0,9543	3,9953	4,3160
93	Saint-Denis		0,6869	0,4200	0,1963	1,3032			0,2470		0,5815	1,1190	1,9475	0,4200	0,1850	0,0510	0,0126	0,0050	0,2686	0,9422	3,9243	4,1929
93	Saint-Ouen		0,6869	0,4200	0,1963	1,3032			0,2470		0,5815	1,1190	1,9475	0,3800	0,1850	0,0510	0,0126	0,0050	0,2664	0,9000	3,8843	4,1507
93	Sevran		0,6869	0,4200	0,1963	1,3032			0,8962		0,5815	1,1190	2,5967	0,4200	0,1850	0,0510	0,0126	0,0050	0,2686	0,9422	4,5735	4,8421
93	Stains		0,6869	0,4200	0,1963	1,3032			0,2470		0,5815	1,1190	1,9475	0,4200	0,1850	0,0510	0,0126	0,0050	0,2686	0,9422	3,9243	4,1929
93	Vaujours		0,6869	0,4200	0,1963	1,3032	T		0,4192		0,5815	1,1190	2,1197	0,4200	0,1850	0,0510	0,0126	0,0050	0,3291	1,0027	4,0965	4,4256
93	Villemomble		0,6869	0,4200	0,1963	1,3032	T		0,2929		0,5815	1,1190	1,9934	0,3800	0,1850	0,0510	0,0126	0,0050	0,3142	0,9478	3,9302	4,2444
93	Villetaneuse		0,6869	0,4200	0,1963	1,3032			0,2470		0,5815	1,1190	1,9475	0,4200	0,1850	0,0510	0,0126	0,0050	0,2686	0,9422	3,9243	4,1929

Dépt.	Commune	Adhérente du Syndicat d'Assainissement de	Production & Distribution Eau Potable				Collectes et Traitement des eaux usées					Organismes publics et TVA						Prix du m3 H.T.	Prix du m3 T.T.C.			
			Part Délég. au m3 H.T. (Tranche 1)	Part SEDIF H.T. au m3	Abt 15 mm H.T. (ramené au m3)	Total Production & Distribution Eau Potable H.T.	Redev. Comm.	Redev. Synd.	Redev. Dép.	Redev. Interdép.	Total Collectes et Traitement des eaux usées HT	Lutte contre la Pollut* (Agence de l'Eau)	Modernisat* des Réseaux (Agence de l'Eau)	Préservation des ressources en eau	Développement des Voies Navigables (VNF)	Redevance de soutien d'Etage	TVA			Total Organismes publics et TVA		
94	Ablon		0,6869	0,4200	0,1963	1,3032	T	0,9445		0,5627	1,1190	2,6262	0,3800	0,1850	0,0510	0,0126	0,0050	0,3775	1,0111	4,5630	4,9405	
94	Alfortville		0,6869	0,4200	0,1963	1,3032	T	0,5150		0,5627	1,1190	2,1967	0,3800	0,1850	0,0510	0,0126	0,0050	0,3346	0,9682	4,1335	4,4681	
94	Bry-sur-Marne		0,6869	0,4200	0,1963	1,3032	T	0,9478		0,5627	1,1190	2,6295	0,3800	0,1850	0,0510	0,0126	0,0050	0,3778	1,0114	4,5663	4,9441	
94	Champigny		0,6869	0,4200	0,1963	1,3032		0,4900		0,5627	1,1190	2,1717	0,3800	0,1850	0,0510	0,0126	0,0050	0,2646	0,8982	4,1085	4,3731	
94	Charenton-le-Pont		0,6869	0,4200	0,1963	1,3032		0,3150		0,5627	1,1190	1,9967	0,3800	0,1850	0,0510	0,0126	0,0050	0,2646	0,8982	3,9335	4,1981	
94	Chennevières-sur-Marne		0,6869	0,4200	0,1963	1,3032	T	0,5150		0,5627	1,1190	2,1967	0,3800	0,1850	0,0510	0,0126	0,0050	0,3346	0,9682	4,1335	4,4681	
94	Choisy-le-Roi		0,6869	0,4200	0,1963	1,3032	T	0,4219		0,5627	1,1190	2,1036	0,3800	0,1850	0,0510	0,0126	0,0050	0,3252	0,9588	4,0404	4,3656	
94	Fontenay-sous-Bois		0,6869	0,4200	0,1963	1,3032		0,2800		0,5627	1,1190	1,9617	0,3800	0,1850	0,0510	0,0126	0,0050	0,2646	0,8982	3,8985	4,1631	
94	Hay-les-Roses(L')		0,6869	0,4200	0,1963	1,3032		0,2938		0,5627	1,1190	1,9755	0,4200	0,1850	0,0510	0,0126	0,0050	0,2668	0,9404	3,9523	4,2191	
94	Joinville-le-Pont		0,6869	0,4200	0,1963	1,3032		0,5000		0,5627	1,1190	2,1817	0,3800	0,1850	0,0510	0,0126	0,0050	0,2646	0,8982	4,1185	4,3831	
94	Maisons-Alfort		0,6869	0,4200	0,1963	1,3032		0,0859		0,5627	1,1190	1,7676	0,3800	0,1850	0,0510	0,0126	0,0050	0,2646	0,8982	3,7044	3,9690	
94	Nogent-sur-Marne		0,6869	0,4200	0,1963	1,3032	T	0,5748		0,5627	1,1190	2,2565	0,3800	0,1850	0,0510	0,0126	0,0050	0,3405	0,9741	4,1933	4,5338	
94	Perreux-sur-Marne(Le)		0,6869	0,4200	0,1963	1,3032	T	0,5748		0,5627	1,1190	2,2565	0,3800	0,1850	0,0510	0,0126	0,0050	0,3405	0,9741	4,1933	4,5338	
94	Rungis		0,6869	0,4200	0,1963	1,3032	T	0,4175		0,5627	1,1190	2,0992	0,4200	0,1850	0,0510	0,0126	0,0050	0,3270	1,0006	4,0760	4,4030	
94	Saint-Mandé		0,6869	0,4200	0,1963	1,3032		0,2100		0,5627	1,1190	1,8917	0,3800	0,1850	0,0510	0,0126	0,0050	0,2646	0,8982	3,8285	4,0931	
94	Saint-Maurice		0,6869	0,4200	0,1963	1,3032		0,2500		0,5627	1,1190	1,9317	0,3800	0,1850	0,0510	0,0126	0,0050	0,2646	0,8982	3,8685	4,1331	
94	Saint Maur des Fossés		0,6869	0,4200	0,1963	1,3032	T	0,5650		0,5627	1,1190	2,2467	0,3800	0,1850	0,0510	0,0126	0,0050	0,3396	0,9732	4,1835	4,5231	
94	Thiais		0,6869	0,4200	0,1963	1,3032		0,4590		0,5627	1,1190	2,1407	0,3800	0,1850	0,0510	0,0126	0,0050	0,2646	0,8982	4,0775	4,3421	
94	Villejuif		0,6869	0,4200	0,1963	1,3032		0,2938		0,5627	1,1190	1,9755	0,3800	0,1850	0,0510	0,0126	0,0050	0,2646	0,8982	3,9123	4,1769	
94	Villeneuve-le-Roi	S I A R V	0,6869	0,4200	0,1963	1,3032			T	1,3357	0,5627	1,1190	3,0174	0,3800	0,1850	0,0510	0,0126	0,0050	0,4166	1,0502	4,9542	5,3708
94	Villiers-sur-Marne		0,6869	0,4200	0,1963	1,3032	T	0,4200		0,5627	1,1190	2,1017	0,3800	0,1850	0,0510	0,0126	0,0050	0,3251	0,9587	4,0385	4,3636	
94	Vincennes		0,6869	0,4200	0,1963	1,3032		0,1800		0,5627	1,1190	1,8617	0,3800	0,1850	0,0510	0,0126	0,0050	0,2646	0,8982	3,7985	4,0631	

Dépt.	Commune	Adhérente du Syndicat d'Assainissement de	Production & Distribution Eau Potable				Collectes et Traitement des eaux usées					Organismes publics et TVA						Prix du m3 H.T.	Prix du m3 T.T.C.	
			Part Délég. au m3 H.T. (Tranche 1)	Part SEDIF H.T. au m3	Abt 15 mm H.T. (ramené au m3)	Total Production & Distribution Eau Potable H.T.	Redev. Comm.	Redev. Synd.	Redev. Dép.	Redev. Interdép.	Total Collectes et Traitement des eaux usées HT	Lutte contre la Pollut* (Agence de l'Eau)	Modernisat* des Réseaux (Agence de l'Eau)	Préservation des ressources en eau	Développement des Voies Navigables (VNF)	Redevance de soutien d'Etiage	TVA			Total Organismes publics et TVA
95	Andilly	Région d'Engchien	0,6869	0,4200	0,1963	1,3032	T	0,7338	0,5819	0,6840	1,9997	0,4200	0,1850	0,0510	0,0126	0,0050	0,2589	0,9325	3,9765	4,2354
95	Argenteuil		0,6869	0,4200	0,1963	1,3032		0,8077		0,6840	1,4917	0,3800	0,1850	0,0510	0,0126	0,0050	0,1648	0,7984	3,4285	3,5933
95	Argenteuil	Val Notre Dame	0,6869	0,4200	0,1963	1,3032		0,8077	0,3100	0,6840	1,8017	0,3800	0,1850	0,0510	0,0126	0,0050	0,1648	0,7984	3,7385	3,9033
95	Auvers-sur-Oise	SIAVOS	0,6869	0,4200	0,1963	1,3032			T	3,1344	3,1344	0,3800	0,1850	0,0510	0,0126	0,0050	0,4283	1,0619	5,0713	5,4996
95	Beauchamp	Région d'Engchien	0,6869	0,4200	0,1963	1,3032	T	0,6953		0,6840	1,9612	0,3800	0,1850	0,0510	0,0126	0,0050	0,2528	0,8864	3,8980	4,1508
95	Bessancourt	Région d'Engchien	0,6869	0,4200	0,1963	1,3032			1,3103	0,6840	1,9943	0,3800	0,1850	0,0510	0,0126	0,0050	0,1648	0,7984	3,9311	4,0959
95	Bezons	Houilles-Bezons	0,6869	0,4200	0,1963	1,3032		0,3401	0,4894	0,6840	1,5135	0,3800	0,1850	0,0510	0,0126	0,0050	0,1648	0,7984	3,4503	3,6151
95	Bezons	Val Notre Dame	0,6869	0,4200	0,1963	1,3032		0,3401	0,3100	0,6840	1,3341	0,3800	0,1850	0,0510	0,0126	0,0050	0,1648	0,7984	3,2709	3,4357
95	Butry-sur-Oise	SICTEU	0,6869	0,4200	0,1963	1,3032			T	2,5427	2,5427	0,3800	0,1850	0,0510	0,0126	0,0050	0,3692	1,0028	4,4795	4,8487
95	Cormelles-en-Parisis		0,6869	0,4200	0,1963	1,3032	T	0,7933		0,6840	1,4773	0,3800	0,1850	0,0510	0,0126	0,0050	0,2626	0,8962	3,4141	3,6767
95	Deuil-la-Barre	Région d'Engchien	0,6869	0,4200	0,1963	1,3032	T	0,7039	0,5819	0,6840	1,9698	0,4200	0,1850	0,0510	0,0126	0,0050	0,2559	0,9295	3,9466	4,2025
95	Domont	Vallée du Croult/Rosne	0,6869	0,4200	0,1963	1,3032	T	0,3847	1,4500		1,8347	0,4200	0,1850	0,0510	0,0126	0,0050	0,1556	0,8292	3,8115	3,9671
95	Eaubonne	Région d'Engchien	0,6869	0,4200	0,1963	1,3032	T	0,2842	0,5819	0,6840	1,5501	0,4200	0,1850	0,0510	0,0126	0,0050	0,2139	0,8875	3,5269	3,7408
95	Ecouen	Vallée du Croult/Rosne	0,6869	0,4200	0,1963	1,3032		0,3950	1,4500		1,8450	0,4200	0,1850	0,0510	0,0126	0,0050	0,0986	0,7722	3,8218	3,9204
95	Engchien	Région d'Engchien	0,6869	0,4200	0,1963	1,3032	T	0,5495	0,5819	0,6840	1,8154	0,4200	0,1850	0,0510	0,0126	0,0050	0,2404	0,9140	3,7922	4,0326
95	Ermont	Région d'Engchien	0,6869	0,4200	0,1963	1,3032	T	0,3388	0,5819	0,6840	1,6047	0,4200	0,1850	0,0510	0,0126	0,0050	0,2194	0,8930	3,5815	3,8009
95	Franconville	Région d'Engchien	0,6869	0,4200	0,1963	1,3032	T	0,8394	0,5819	0,6840	2,1053	0,4200	0,1850	0,0510	0,0126	0,0050	0,2694	0,9430	4,0821	4,3515
95	Frépillon	SIAVOS	0,6869	0,4200	0,1963	1,3032			T	3,1344	3,1344	0,3800	0,1850	0,0510	0,0126	0,0050	0,4283	1,0619	5,0713	5,4996
95	Frette-sur-Seine (La)		0,6869	0,4200	0,1963	1,3032	T	0,9297		0,6840	1,6137	0,3800	0,1850	0,0510	0,0126	0,0050	0,2763	0,9099	3,5505	3,8268
95	Groslay	Région d'Engchien	0,6869	0,4200	0,1963	1,3032	T	1,1628	0,5819	0,6840	2,4287	0,4200	0,1850	0,0510	0,0126	0,0050	0,3018	0,9754	4,4055	4,7073
95	Herblay		0,6869	0,4200	0,1963	1,3032	T	1,0199		0,6840	1,7039	0,3800	0,1850	0,0510	0,0126	0,0050	0,2853	0,9189	3,6407	3,9260
95	Herblay	Versant CACP	0,6869	0,4200	0,1963	1,3032	T	1,0199			1,0199	0,3800	0,1850	0,0510	0,0126	0,0050	0,2169	0,8505	2,9567	3,1736
95	Margency	Région d'Engchien	0,6869	0,4200	0,1963	1,3032	T	0,3019	0,5819	0,6840	1,5678	0,4200	0,1850	0,0510	0,0126	0,0050	0,2157	0,8893	3,5446	3,7603
95	Mériel	SIAVOS	0,6869	0,4200	0,1963	1,3032			T	3,1344	3,1344	0,3800	0,1850	0,0510	0,0126	0,0050	0,4283	1,0619	5,0713	5,4996
95	Méry-sur-Oise	SIAVOS	0,6869	0,4200	0,1963	1,3032			T	3,1344	3,1344	0,3800	0,1850	0,0510	0,0126	0,0050	0,4283	1,0619	5,0713	5,4996
95	Montigny-les-Cormeilles		0,6869	0,4200	0,1963	1,3032	T	0,3660		0,6840	1,0500	0,3800	0,1850	0,0510	0,0126	0,0050	0,2199	0,8535	2,9868	3,2067
95	Montigny-les-Cormeilles	Région d'Engchien	0,6869	0,4200	0,1963	1,3032	T	0,3660	0,5819	0,6840	1,6319	0,3800	0,1850	0,0510	0,0126	0,0050	0,2199	0,8535	3,5687	3,7886
95	Montigny-les-Cormeilles		0,6869	0,4200	0,1963	1,3032	T	0,6569		0,6840	1,3409	0,3800	0,1850	0,0510	0,0126	0,0050	0,2490	0,8826	3,2777	3,5267
95	Montlignon	Région d'Engchien	0,6869	0,4200	0,1963	1,3032	T	0,5554	0,5819	0,6840	1,8213	0,4200	0,1850	0,0510	0,0126	0,0050	0,2410	0,9146	3,7981	4,0391
95	Montmagny	Région d'Engchien	0,6869	0,4200	0,1963	1,3032	T	0,5338	0,5819	0,6840	1,7997	0,4200	0,1850	0,0510	0,0126	0,0050	0,2389	0,9125	3,7765	4,0154
95	Montmorency	Région d'Engchien	0,6869	0,4200	0,1963	1,3032	T	0,5515	0,5819		1,1334	0,4200	0,1850	0,0510	0,0126	0,0050	0,1722	0,8458	3,1102	3,2824
95	Montmorency	Région d'Engchien	0,6869	0,4200	0,1963	1,3032	T	0,5515	0,5819	0,6840	1,8174	0,4200	0,1850	0,0510	0,0126	0,0050	0,2406	0,9142	3,7942	4,0348
95	Montmorency	Vallée du Croult/Rosne	0,6869	0,4200	0,1963	1,3032	T	0,5515	1,4500		2,0015	0,4200	0,1850	0,0510	0,0126	0,0050	0,1722	0,8458	3,9783	4,1505
95	Pierrelaye		0,6869	0,4200	0,1963	1,3032	T	0,5024		0,6840	1,1864	0,3800	0,1850	0,0510	0,0126	0,0050	0,2335	0,8671	3,1232	3,3567
95	Pierrelaye		0,6869	0,4200	0,1963	1,3032	T	0,7933		0,6840	1,4773	0,3800	0,1850	0,0510	0,0126	0,0050	0,2626	0,8962	3,4141	3,6767
95	Piscop	Vallée du Croult/Rosne	0,6869	0,4200	0,1963	1,3032	T	0,5623	1,4500		2,0123	0,4200	0,1850	0,0510	0,0126	0,0050	0,1733	0,8469	3,9891	4,1624
95	Plessis-Bouchard(Le)	Région d'Engchien	0,6869	0,4200	0,1963	1,3032	T	0,4322	0,5819	0,6840	1,6981	0,4200	0,1850	0,0510	0,0126	0,0050	0,2287	0,9023	3,6749	3,9036
95	Saint-Brice-sous-Forêt	Vallée du Croult/Rosne	0,6869	0,4200	0,1963	1,3032	T	0,4560	1,4500		1,9060	0,4200	0,1850	0,0510	0,0126	0,0050	0,1627	0,8363	3,8828	4,0455
95	Saint-Gratien	Région d'Engchien	0,6869	0,4200	0,1963	1,3032	T	0,2988	0,5819	0,6840	1,5647	0,4200	0,1850	0,0510	0,0126	0,0050	0,2154	0,8890	3,5415	3,7569
95	Saint-Leu-la-Forêt	Région d'Engchien	0,6869	0,4200	0,1963	1,3032	T	0,7569	0,5819	0,6840	2,0228	0,4200	0,1850	0,0510	0,0126	0,0050	0,2612	0,9348	3,9996	4,2608
95	Saint-Prix	Région d'Engchien	0,6869	0,4200	0,1963	1,3032				0,6840	1,5864	0,4200	0,1850	0,0510	0,0126	0,0050	0,1670	0,8406	4,2472	4,4142
95	Sannois	Région d'Engchien	0,6869	0,4200	0,1963	1,3032	T	0,2849	0,5819	0,6840	1,5508	0,4200	0,1850	0,0510	0,0126	0,0050	0,2140	0,8876	3,5276	3,7416
95	Sarcelles	Vallée du Croult/Rosne	0,6869	0,4200	0,1963	1,3032		0,6800	1,4500		2,1300	0,4200	0,1850	0,0510	0,0126	0,0050	0,0986	0,7722	4,1068	4,2054
95	Sarcelles Lochères		0,6869	0,4200	0,1963	1,3032		0,6800		0,6840	1,3640	0,4200	0,1850	0,0510	0,0126	0,0050	0,1670	0,8406	3,3408	3,5078
95	Soisy-Sous-Montmorency	Région d'Engchien	0,6869	0,4200	0,1963	1,3032	T	0,5101	0,5819	0,6840	1,7760	0,4200	0,1850	0,0510	0,0126	0,0050	0,2365	0,9101	3,7528	3,9893
95	Taverny	Région d'Engchien	0,6869	0,4200	0,1963	1,3032	T	0,6388	0,5819	0,6840	1,9047	0,3800	0,1850	0,0510	0,0126	0,0050	0,2472	0,8808	3,8415	4,0887
95	Valmondois	SICTEU	0,6869	0,4200	0,1963	1,3032			T	2,5427	2,5427	0,3800	0,1850	0,0510	0,0126	0,0050	0,3692	1,0028	4,4795	4,8487
95	Villiers-Adam	SIAVOS	0,6869	0,4200	0,1963	1,3032			T	3,1344	3,1344	0,3800	0,1850	0,0510	0,0126	0,0050	0,4283	1,0619	5,0713	5,4996
95	Villiers-le-Bel	Vallée du Croult/Rosne	0,6869	0,4200	0,1963	1,3032		0,3000	1,4500		1,7500	0,4200	0,1850	0,0510	0,0126	0,0050	0,0986	0,7722	3,7268	3,8254

Dépt.	Commune	Adhérente du Syndicat d'Assainissement de	Production & Distribution Eau Potable				Collectes et Traitement des eaux usées					Organismes publics et TVA						Prix du m3 H.T.	Prix du m3 T.T.C.			
			Part Délég. au m3 H.T. (Tranche 1)	Part SEDIF H.T. au m3	Abt 15 mm H.T. (ramené au m3)	Total Production & Distribution Eau Potable H.T.	Redev. Comm.	Redev. Synd.	Redev. Dép.	Redev. Interdép.	Total Collectes et Traitement des eaux usées HT	Lutte contre la Pollut* (Agence de l'Eau)	Modernisat* des Réseaux (Agence de l'Eau)	Préservation des ressources en eau	Développement des Voies Navigables (VNF)	Redevance de soutien d'Etiaje	TVA			Total Organismes publics et TVA		
<u>Communes sans réseau d'assainissement</u>																						
95	Béthemont-la-Forêt		0,6869	0,4200	0,1963	1,3032					0,3000				0,0510	0,0126	0,0050	0,1264	0,5750	2,0518	2,1782	
95	Chauvry		0,6869	0,4200	0,1963	1,3032					0,3000				0,0510	0,0126	0,0050	0,1264	0,5750	2,0518	2,1782	
<u>Communes non syndiquées</u>																						
92	Saint-Cloud		0,6869	0,4200	0,1963	1,3032	T	0,2669			0,5420	1,1190	1,9279	0,4200	0,1850	0,0510	0,0126	0,0050	0,3099	0,9835	3,9047	4,2146
78	Versailles		0,6869	0,4200	0,1963	1,3032		0,3140	T	0,4186			0,7326	0,3800		0,0510	0,0126	0,0050	0,1382	0,5868	2,4844	2,6226

* La redevance syndicale pour le SIAVOS comprend une part fixe ramenée à 1M3

Syndicat des Eaux d'Ile de France

TARIF DE VENTE DE L'EAU ET DES REDEVANCES ANNEXES

AU

3EME TRIMESTRE 2021

Tableau du prix de l'eau au mètre cube et des redevances annexes par commune
sur la base d'une consommation de 120 m³ par an
et abonnement trimestriel

Dépt.	Commune	Adhérente du Syndicat d'Assainissement de	Production & Distribution Eau Potable				Collectes et Traitement des eaux usées					Organismes publics et TVA						Prix du m3 H.T.	Prix du m3 T.T.C.	
			Part Délég. au m3 H.T. (Tranche 1)	Part SEDIF H.T. au m3	Abt 15 mm H.T. (ramené au m3)	Total Production & Distribution Eau Potable H.T.	Redev. Comm.	Redev. Synd.	Redev. Dép.	Redev. Interdép.	Total Collectes et Traitement des eaux usées HT	Lutte contre la Pollut* (Agence de l'Eau)	Modernisat* des Réseaux (Agence de l'Eau)	Préservation des ressources en eau	Développement des Voies Navigables (VNF)	Redevance de soutien d'Etiage	TVA			Total Organismes publics et TVA
77	Brou-sur-Chantereine		0,6919	0,4200	0,1977	1,3096	T 1,1068			0,6840	1,7908	0,3800	0,1850	0,0510	0,0126	0,0050	0,2942	0,9278	3,7340	4,0282
77	Chelles		0,6919	0,4200	0,1977	1,3096	T 1,1068			0,6840	1,7908	0,3800	0,1850	0,0510	0,0126	0,0050	0,2942	0,9278	3,7340	4,0282
77	Vaires		0,6919	0,4200	0,1977	1,3096	T 1,1068			0,6840	1,7908	0,3800	0,1850	0,0510	0,0126	0,0050	0,2942	0,9278	3,7340	4,0282
77	Villeparisis	Villeparisis	0,6919	0,4200	0,1977	1,3096	T 2,4527				2,4527	0,3800	0,1850	0,0510	0,0126	0,0050	0,3604	0,9940	4,3959	4,7563

Dépt.	Commune	Adhérente du Syndicat d'Assainissement de	Production & Distribution Eau Potable				Collectes et Traitement des eaux usées					Organismes publics et TVA							Prix du m3 H.T.	Prix du m3 T.T.C.
			Part Délég. au m3 H.T. (Tranche 1)	Part SEDIF H.T. au m3	Abt 15 mm H.T. (ramené au m3)	Total Production & Distribution Eau Potable H.T.	Redev. Comm.	Redev. Synd.	Redev. Dép.	Redev. Interdép.	Total Collectes et Traitement des eaux usées HT	Lutte contre la Pollut* (Agence de l'Eau)	Modernisat* des Réseaux (Agence de l'Eau)	Préservation des ressources en eau	Développement des Voies Navigables (VNF)	Redevance de soutien d'Etage	TVA	Total Organismes publics et TVA		
78	Houilles		0,6919	0,4200	0,1977	1,3096				0,6840	0,8831	0,3800	0,1850	0,0510	0,0126	0,0050	0,1651	0,7987	2,8263	2,9914
78	Houilles	Houilles-Bezons	0,6919	0,4200	0,1977	1,3096		0,1991	0,4894	0,6840	1,3725	0,3800	0,1850	0,0510	0,0126	0,0050	0,1651	0,7987	3,3157	3,4808
78	Jouy-en-Josas	Vallée de la Bièvre	0,6919	0,4200	0,1977	1,3096	T	0,5079	0,3203	0,6840	1,5122	0,4200	0,1850	0,0510	0,0126	0,0050	0,2366	0,9102	3,4954	3,7320
78	Loges-en-Josas	Vallée de la Bièvre	0,6919	0,4200	0,1977	1,3096	T	0,5964	0,3203	0,6840	1,6007	0,4200	0,1850	0,0510	0,0126	0,0050	0,2454	0,9190	3,5839	3,8293
78	Mesnil-le Roi (Le)	Sartrouville - Mesnil le Roi	0,6919	0,4200	0,1977	1,3096	T	0,8295	T 0,2600	0,6840	1,7735	0,3800	0,1850	0,0510	0,0126	0,0050	0,2925	0,9261	3,7167	4,0092
78	Sartrouville		0,6919	0,4200	0,1977	1,3096	T	0,8200		0,6840	1,5040	0,3800	0,1850	0,0510	0,0126	0,0050	0,2656	0,8992	3,4472	3,7128
78	Sartrouville	Sartrouville - Mesnil le Roi	0,6919	0,4200	0,1977	1,3096	T	0,8200	T 0,2600	0,6840	1,7640	0,3800	0,1850	0,0510	0,0126	0,0050	0,2916	0,9252	3,7072	3,9888
78	Sartrouville	Val Notre Dame	0,6919	0,4200	0,1977	1,3096	T	0,8200	0,3100	0,6840	1,8140	0,3800	0,1850	0,0510	0,0126	0,0050	0,2656	0,8992	3,7572	4,0228
78	Vélizy	Vallée du Ru de Marivel	0,6919	0,4200	0,1977	1,3096		0,2447	T 0,4186	0,6840	1,3473	0,4200	0,1850	0,0510	0,0126	0,0050	0,2091	0,8827	3,3305	3,5396
78	Vélizy	Vallée de la Bièvre	0,6919	0,4200	0,1977	1,3096		0,2447	0,3203	0,6840	1,2490	0,4200	0,1850	0,0510	0,0126	0,0050	0,1673	0,8409	3,2322	3,3995
78	Viroflay	Vallée du Ru de Marivel	0,6919	0,4200	0,1977	1,3096		0,5076	T 0,4186	0,6840	1,6102	0,3800	0,1850	0,0510	0,0126	0,0050	0,2069	0,8405	3,5534	3,7603

Dépt.	Commune	Adhérente du Syndicat d'Assainissement de	Production & Distribution Eau Potable				Collectes et Traitement des eaux usées					Organismes publics et TVA							Prix du m3 H.T.	Prix du m3 T.T.C.	
			Part Délég. au m3 H.T. (Tranche 1)	Part SEDIF H.T. au m3	Abt 15 mm H.T. (ramené au m3)	Total Production & Distribution Eau Potable H.T.	Redev. Comm.	Redev. Synd.	Redev. Dép.	Redev. Interdép.	Total Collectes et Traitement des eaux usées HT	Lutte contre la Pollut* (Agence de l'Eau)	Modernisat* des Réseaux (Agence de l'Eau)	Préservation des ressources en eau	Développement des Voies Navigables (VNF)	Redevance de soutien d'Etage	TVA	Total Organismes publics et TVA			
91	Athis-Mons	Vallée de l'Orge	0,6919	0,4200	0,1977	1,3096	T	0,5878	T	0,9938		1,5816	0,3800	0,1850	0,0510	0,0126	0,0050	0,2733	0,9069	3,5248	3,7981
91	Bièvres	Vallée de la Bièvre	0,6919	0,4200	0,1977	1,3096	T	0,7955		0,3203	0,6840	1,7998	0,4200	0,1850	0,0510	0,0126	0,0050	0,2653	0,9389	3,7830	4,0483
91	igny	Vallée de la Bièvre	0,6919	0,4200	0,1977	1,3096	T	1,0805		0,3203	0,6840	2,0848	0,4200	0,1850	0,0510	0,0126	0,0050	0,2938	0,9674	4,0680	4,3618
91	Juvisy	Vallée de l'Orge	0,6919	0,4200	0,1977	1,3096		0,5553	T	0,9938		1,5491	0,3800	0,1850	0,0510	0,0126	0,0050	0,1960	0,8296	3,4923	3,6883
91	Massy	Vallée de la Bièvre	0,6919	0,4200	0,1977	1,3096	T	0,3834		0,3203	0,6840	1,3877	0,4200	0,1850	0,0510	0,0126	0,0050	0,2241	0,8977	3,3709	3,5950
91	Palaiseau	Vallée de la Bièvre	0,6919	0,4200	0,1977	1,3096		0,5100		0,3203	0,6840	1,5143	0,3800	0,1850	0,0510	0,0126	0,0050	0,1651	0,7987	3,4575	3,6226
91	Palaiseau	Vallée de l'Yvette	0,6919	0,4200	0,1977	1,3096		0,5100	T	0,6854	0,6840	1,8794	0,3800	0,1850	0,0510	0,0126	0,0050	0,2336	0,8672	3,8226	4,0562
91	Verrières-le-Buisson	Vallée de la Bièvre	0,6919	0,4200	0,1977	1,3096	T	0,8278		0,3203	0,6840	1,8321	0,4200	0,1850	0,0510	0,0126	0,0050	0,2685	0,9421	3,8153	4,0838
91	Wissous	Vallée de la Bièvre	0,6919	0,4200	0,1977	1,3096	T	0,3950			0,6840	1,0790	0,4200	0,1850	0,0510	0,0126	0,0050	0,2253	0,8989	3,0622	3,2875
91	Wissous	Vallée de la Bièvre	0,6919	0,4200	0,1977	1,3096	T	0,3950		0,3203	0,6840	1,3993	0,4200	0,1850	0,0510	0,0126	0,0050	0,2253	0,8989	3,3825	3,6078

Dépt.	Commune	Adhérente du Syndicat d'Assainissement de	Production & Distribution Eau Potable				Collectes et Traitement des eaux usées					Organismes publics et TVA							Prix du m3 H.T.	Prix du m3 T.T.C.	
			Part Dég. au m3 H.T. (Tranche 1)	Part SEDIF H.T. au m3	Abt 15 mm H.T. (ramené au m3)	Total Production & Distribution Eau Potable H.T.	Redev. Comm.	Redev. Synd.	Redev. Dép.	Redev. Interdép.	Total Collectes et Traitement des eaux usées HT	Lutte contre la Pollut* (Agence de l'Eau)	Modernisat* des Réseaux (Agence de l'Eau)	Préservation des ressources en eau	Développement des Voies Navigables (VNF)	Redevance de soutien d'Etage	TVA	Total Organismes publics et TVA			
92	Antony		0,6919	0,4200	0,1977	1,3096	T	0,4038		0,5508	1,1190	2,0736	0,4200	0,1850	0,0510	0,0126	0,0050	0,3247	0,9983	4,0568	4,3815
92	Bagneux		0,6919	0,4200	0,1977	1,3096		0,4000		0,5508	1,1190	2,0698	0,4200	0,1850	0,0510	0,0126	0,0050	0,2658	0,9394	4,0530	4,3188
92	Boulogne-Billancourt		0,6919	0,4200	0,1977	1,3096	T	0,4085		0,5508	1,1190	2,0783	0,3800	0,1850	0,0510	0,0126	0,0050	0,3230	0,9566	4,0215	4,3445
92	Boulogne-Billancourt ZAC Trapèze		0,6919	0,4200	0,1977	1,3096	T	0,4085		0,5508	1,1190	2,0783	0,3800	0,1850	0,0510	0,0126	0,0050	0,3230	0,9566	4,0215	4,3445
92	Bourg-La-Reine		0,6919	0,4200	0,1977	1,3096	T	0,4038		0,5508	1,1190	2,0736	0,4200	0,1850	0,0510	0,0126	0,0050	0,3247	0,9983	4,0568	4,3815
92	Chatenay Malabry		0,6919	0,4200	0,1977	1,3096	T	0,4038		0,5508	1,1190	2,0736	0,4200	0,1850	0,0510	0,0126	0,0050	0,3247	0,9983	4,0568	4,3815
92	Châtillon		0,6919	0,4200	0,1977	1,3096		0,4000		0,5508	1,1190	2,0698	0,3800	0,1850	0,0510	0,0126	0,0050	0,2636	0,8972	4,0130	4,2766
92	Chaville	Vallée du Ru de Marivel	0,6919	0,4200	0,1977	1,3096	T	0,4085	T	0,4186	1,1190	1,9461	0,3800	0,1850	0,0510	0,0126	0,0050	0,3098	0,9434	3,8893	4,1991
92	Ciamart		0,6919	0,4200	0,1977	1,3096		0,4000		0,5508	1,1190	2,0698	0,3800	0,1850	0,0510	0,0126	0,0050	0,2636	0,8972	4,0130	4,2766
92	Clichy		0,6919	0,4200	0,1977	1,3096		0,2500		0,5508	1,1190	1,9198	0,3800	0,1850	0,0510	0,0126	0,0050	0,2636	0,8972	3,8630	4,1266
92	Fontenay-aux-Roses		0,6919	0,4200	0,1977	1,3096		0,4000		0,5508	1,1190	2,0698	0,4200	0,1850	0,0510	0,0126	0,0050	0,2658	0,9394	4,0530	4,3188
92	Issy-les-Moulineaux		0,6919	0,4200	0,1977	1,3096	T	0,4085		0,5508	1,1190	2,0783	0,3800	0,1850	0,0510	0,0126	0,0050	0,3230	0,9566	4,0215	4,3445
92	Levallois-Perret		0,6919	0,4200	0,1977	1,3096	T	0,1900		0,5508	1,1190	1,8598	0,3800	0,1850	0,0510	0,0126	0,0050	0,3011	0,9347	3,8030	4,1041
92	Malakoff		0,6919	0,4200	0,1977	1,3096		0,4000		0,5508	1,1190	2,0698	0,3800	0,1850	0,0510	0,0126	0,0050	0,2636	0,8972	4,0130	4,2766
92	Meudon		0,6919	0,4200	0,1977	1,3096	T	0,4085		0,5508	1,1190	2,0783	0,3800	0,1850	0,0510	0,0126	0,0050	0,3230	0,9566	4,0215	4,3445
92	Meudon	Vallée du Ru de Marivel	0,6919	0,4200	0,1977	1,3096			T	0,4186	1,1190	1,5376	0,3800	0,1850	0,0510	0,0126	0,0050	0,2689	0,9025	3,4808	3,7497
92	Montrouge		0,6919	0,4200	0,1977	1,3096		0,4000		0,5508	1,1190	2,0698	0,3800	0,1850	0,0510	0,0126	0,0050	0,2636	0,8972	4,0130	4,2766
92	Neuilly-sur-Seine		0,6919	0,4200	0,1977	1,3096	T	0,2145		0,5508	1,1190	1,8843	0,3800	0,1850	0,0510	0,0126	0,0050	0,3036	0,9372	3,8275	4,1311
92	Plessis-Robinson		0,6919	0,4200	0,1977	1,3096	T	0,4038		0,5508	1,1190	2,0736	0,4200	0,1850	0,0510	0,0126	0,0050	0,3247	0,9983	4,0568	4,3815
92	Puteaux		0,6919	0,4200	0,1977	1,3096	T	0,1385		0,5508	1,1190	1,8083	0,3800	0,1850	0,0510	0,0126	0,0050	0,2960	0,9296	3,7515	4,0475
92	Sceaux		0,6919	0,4200	0,1977	1,3096	T	0,4038		0,5508	1,1190	2,0736	0,4200	0,1850	0,0510	0,0126	0,0050	0,3247	0,9983	4,0568	4,3815
92	Sèvres	Vallée du Ru de Marivel	0,6919	0,4200	0,1977	1,3096	T	0,4085	T	0,4186	1,1190	1,9461	0,3800	0,1850	0,0510	0,0126	0,0050	0,3098	0,9434	3,8893	4,1991
92	Vanves		0,6919	0,4200	0,1977	1,3096	T	0,4085		0,5508	1,1190	2,0783	0,3800	0,1850	0,0510	0,0126	0,0050	0,3230	0,9566	4,0215	4,3445

Dépt.	Commune	Adhérente du Syndicat d'Assainissement de	Production & Distribution Eau Potable				Collectes et Traitement des eaux usées					Organismes publics et TVA							Prix du m3 H.T.	Prix du m3 T.T.C.
			Part Dég. au m3 H.T. (Tranche 1)	Part SEDIF H.T. au m3	Abt 15 mm H.T. (ramené au m3)	Total Production & Distribution Eau Potable H.T.	Redev. Comm.	Redev. Synd.	Redev. Dép.	Redev. Interdép.	Total Collectes et Traitement des eaux usées HT	Lutte contre la Pollut* (Agence de l'Eau)	Modernisat* des Réseaux (Agence de l'Eau)	Préservation des ressources en eau	Développement des Voies Navigables (VNF)	Redevance de soutien d'Etage	TVA	Total Organismes publics et TVA		
93	Aubervilliers		0,6919	0,4200	0,1977	1,3096			0,5815	1,1190	1,9475	0,4200	0,1850	0,0510	0,0126	0,0050	0,2689	0,9425	3,9307	4,1996
93	Aulnay-sous-Bois		0,6919	0,4200	0,1977	1,3096			0,5815	1,1190	2,5185	0,4200	0,1850	0,0510	0,0126	0,0050	0,2689	0,9425	4,5017	4,7706
93	Bobigny		0,6919	0,4200	0,1977	1,3096			0,5815	1,1190	2,1505	0,4200	0,1850	0,0510	0,0126	0,0050	0,2689	0,9425	4,1337	4,4026
93	Bourget(Le)		0,6919	0,4200	0,1977	1,3096		0,3141	0,5815	1,1190	2,0146	0,4200	0,1850	0,0510	0,0126	0,0050	0,2689	0,9425	3,9978	4,2667
93	Clichy-sous-Bois		0,6919	0,4200	0,1977	1,3096	T	0,9130	0,5815	1,1190	2,6135	0,3800	0,1850	0,0510	0,0126	0,0050	0,3765	1,0101	4,5567	4,9332
93	Coubron		0,6919	0,4200	0,1977	1,3096	T	0,7400	0,5815	1,1190	2,4405	0,3800	0,1850	0,0510	0,0126	0,0050	0,3592	0,9928	4,3837	4,7429
93	Courneuve (La)		0,6919	0,4200	0,1977	1,3096		0,2470	0,5815	1,1190	1,9475	0,4200	0,1850	0,0510	0,0126	0,0050	0,2689	0,9425	3,9307	4,1996
93	Drancy		0,6919	0,4200	0,1977	1,3096		0,8741	0,5815	1,1190	2,5746	0,4200	0,1850	0,0510	0,0126	0,0050	0,2689	0,9425	4,5578	4,8267
93	Dugny		0,6919	0,4200	0,1977	1,3096		0,3100	0,5815	1,1190	2,0105	0,4200	0,1850	0,0510	0,0126	0,0050	0,2689	0,9425	3,9937	4,2626
93	Epinay		0,6919	0,4200	0,1977	1,3096		0,2470	0,5815	1,1190	1,9475	0,4200	0,1850	0,0510	0,0126	0,0050	0,2689	0,9425	3,9307	4,1996
93	Gagny		0,6919	0,4200	0,1977	1,3096	T	0,8422	0,5815	1,1190	2,5427	0,3800	0,1850	0,0510	0,0126	0,0050	0,3694	1,0030	4,4859	4,8553
93	Gournay-sur-Marne		0,6919	0,4200	0,1977	1,3096	T	1,1003	0,5815	1,1190	2,8008	0,3800	0,1850	0,0510	0,0126	0,0050	0,3952	1,0288	4,7440	5,1392
93	Ile-Saint-Denis(L')		0,6919	0,4200	0,1977	1,3096		0,2470	0,5815	1,1190	1,9475	0,3800	0,1850	0,0510	0,0126	0,0050	0,2667	0,9003	3,8907	4,1574
93	Livry-Gargan		0,6919	0,4200	0,1977	1,3096	T	0,4562	0,5815	1,1190	2,1567	0,4200	0,1850	0,0510	0,0126	0,0050	0,3330	1,0066	4,1399	4,4729
93	Montfermeil		0,6919	0,4200	0,1977	1,3096	T	0,9130	0,5815	1,1190	2,6135	0,3800	0,1850	0,0510	0,0126	0,0050	0,3765	1,0101	4,5567	4,9332
93	Neuilly-Plaisance		0,6919	0,4200	0,1977	1,3096	T	0,5750	0,5815	1,1190	2,2755	0,3800	0,1850	0,0510	0,0126	0,0050	0,3427	0,9763	4,2187	4,5614
93	Neuilly-sur-Marne		0,6919	0,4200	0,1977	1,3096	T	0,3160	0,5815	1,1190	2,0165	0,3800	0,1850	0,0510	0,0126	0,0050	0,3168	0,9504	3,9597	4,2765
93	Noisy-le-Grand		0,6919	0,4200	0,1977	1,3096	T	0,4700	0,5815	1,1190	2,1705	0,3800	0,1850	0,0510	0,0126	0,0050	0,3322	0,9658	4,1137	4,4459
93	Noisy-le-Sec		0,6919	0,4200	0,1977	1,3096		0,4500	0,5815	1,1190	2,1505	0,4200	0,1850	0,0510	0,0126	0,0050	0,2689	0,9425	4,1337	4,4026
93	Pavillons-sous-Bois		0,6919	0,4200	0,1977	1,3096	T	1,0663	0,5815	1,1190	2,7668	0,4200	0,1850	0,0510	0,0126	0,0050	0,3940	1,0676	4,7500	5,1440
93	Pierrefitte		0,6919	0,4200	0,1977	1,3096		0,2470	0,5815	1,1190	1,9475	0,4200	0,1850	0,0510	0,0126	0,0050	0,2689	0,9425	3,9307	4,1996
93	Raincy(Le)		0,6919	0,4200	0,1977	1,3096	T	1,2652	0,5815	1,1190	2,9657	0,3800	0,1850	0,0510	0,0126	0,0050	0,4117	1,0453	4,9089	5,3206
93	Rosny-sous-Bois		0,6919	0,4200	0,1977	1,3096	T	0,3580	0,5815	1,1190	2,0585	0,3800	0,1850	0,0510	0,0126	0,0050	0,3210	0,9546	4,0017	4,3227
93	Saint-Denis		0,6919	0,4200	0,1977	1,3096		0,2470	0,5815	1,1190	1,9475	0,4200	0,1850	0,0510	0,0126	0,0050	0,2689	0,9425	3,9307	4,1996
93	Saint-Ouen		0,6919	0,4200	0,1977	1,3096		0,2470	0,5815	1,1190	1,9475	0,3800	0,1850	0,0510	0,0126	0,0050	0,2667	0,9003	3,8907	4,1574
93	Sevran		0,6919	0,4200	0,1977	1,3096		0,8962	0,5815	1,1190	2,5967	0,4200	0,1850	0,0510	0,0126	0,0050	0,2689	0,9425	4,5799	4,8488
93	Stains		0,6919	0,4200	0,1977	1,3096		0,2470	0,5815	1,1190	1,9475	0,4200	0,1850	0,0510	0,0126	0,0050	0,2689	0,9425	3,9307	4,1996
93	Vaujours		0,6919	0,4200	0,1977	1,3096	T	0,4192	0,5815	1,1190	2,1197	0,4200	0,1850	0,0510	0,0126	0,0050	0,3293	1,0029	4,1029	4,4322
93	Villemomble		0,6919	0,4200	0,1977	1,3096	T	0,2929	0,5815	1,1190	1,9934	0,3800	0,1850	0,0510	0,0126	0,0050	0,3145	0,9481	3,9366	4,2511
93	Villetaneuse		0,6919	0,4200	0,1977	1,3096		0,2470	0,5815	1,1190	1,9475	0,4200	0,1850	0,0510	0,0126	0,0050	0,2689	0,9425	3,9307	4,1996

Dépt.	Commune	Adhérente du Syndicat d'Assainissement de	Production & Distribution Eau Potable				Collectes et Traitement des eaux usées					Organismes publics et TVA						Prix du m3 H.T.	Prix du m3 T.T.C.			
			Part Délég. au m3 H.T. (Tranche 1)	Part SEDIF H.T. au m3	Abt 15 mm H.T. (ramené au m3)	Total Production & Distribution Eau Potable H.T.	Redev. Comm.	Redev. Synd.	Redev. Dép.	Redev. Interdép.	Total Collectes et Traitement des eaux usées HT	Lutte contre la Pollut* (Agence de l'Eau)	Modernisat* des Réseaux (Agence de l'Eau)	Préservation des ressources en eau	Développement des Voies Navigables (VNF)	Redevance de soutien d'Etage	TVA			Total Organismes publics et TVA		
94	Ablon		0,6919	0,4200	0,1977	1,3096	T	0,9445		0,5627	1,1190	2,6262	0,3800	0,1850	0,0510	0,0126	0,0050	0,3778	1,0114	4,5694	4,9472	
94	Alfortville		0,6919	0,4200	0,1977	1,3096	T	0,5150		0,5627	1,1190	2,1967	0,3800	0,1850	0,0510	0,0126	0,0050	0,3348	0,9684	4,1399	4,4747	
94	Bry-sur-Marne		0,6919	0,4200	0,1977	1,3096		0,6840		0,5627	1,1190	2,3657	0,3800	0,1850	0,0510	0,0126	0,0050	0,2648	0,8984	4,3089	4,5737	
94	Champigny		0,6919	0,4200	0,1977	1,3096		0,4900		0,5627	1,1190	2,1717	0,3800	0,1850	0,0510	0,0126	0,0050	0,2648	0,8984	4,1149	4,3797	
94	Charenton-le-Pont		0,6919	0,4200	0,1977	1,3096		0,3150		0,5627	1,1190	1,9967	0,3800	0,1850	0,0510	0,0126	0,0050	0,2648	0,8984	3,9399	4,2047	
94	Chennevières-sur-Marne		0,6919	0,4200	0,1977	1,3096	T	0,5150		0,5627	1,1190	2,1967	0,3800	0,1850	0,0510	0,0126	0,0050	0,3348	0,9684	4,1399	4,4747	
94	Choisy-le-Roi		0,6919	0,4200	0,1977	1,3096	T	0,4303		0,5627	1,1190	2,1120	0,3800	0,1850	0,0510	0,0126	0,0050	0,3264	0,9600	4,0552	4,3816	
94	Fontenay-sous-Bois		0,6919	0,4200	0,1977	1,3096		0,2800		0,5627	1,1190	1,9617	0,3800	0,1850	0,0510	0,0126	0,0050	0,2648	0,8984	3,9049	4,1697	
94	Hay-les-Roses(L')		0,6919	0,4200	0,1977	1,3096		0,3453		0,5627	1,1190	2,0270	0,4200	0,1850	0,0510	0,0126	0,0050	0,2670	0,9406	4,0102	4,2772	
94	Joinville-le-Pont		0,6919	0,4200	0,1977	1,3096		0,5000		0,5627	1,1190	2,1817	0,3800	0,1850	0,0510	0,0126	0,0050	0,2648	0,8984	4,1249	4,3897	
94	Maisons-Alfort		0,6919	0,4200	0,1977	1,3096		0,0859		0,5627	1,1190	1,7676	0,3800	0,1850	0,0510	0,0126	0,0050	0,2648	0,8984	3,7108	3,9756	
94	Nogent-sur-Marne		0,6919	0,4200	0,1977	1,3096		0,4600		0,5627	1,1190	2,1417	0,3800	0,1850	0,0510	0,0126	0,0050	0,2648	0,8984	4,0849	4,3497	
94	Perreux-sur-Marne(Le)		0,6919	0,4200	0,1977	1,3096		0,4600		0,5627	1,1190	2,1417	0,3800	0,1850	0,0510	0,0126	0,0050	0,2648	0,8984	4,0849	4,3497	
94	Rungis		0,6919	0,4200	0,1977	1,3096	T	0,4211		0,5627	1,1190	2,1028	0,4200	0,1850	0,0510	0,0126	0,0050	0,3276	1,0012	4,0860	4,4136	
94	Saint-Mandé		0,6919	0,4200	0,1977	1,3096		0,2100		0,5627	1,1190	1,8917	0,3800	0,1850	0,0510	0,0126	0,0050	0,2648	0,8984	3,8349	4,0997	
94	Saint-Maurice		0,6919	0,4200	0,1977	1,3096		0,2500		0,5627	1,1190	1,9317	0,3800	0,1850	0,0510	0,0126	0,0050	0,2648	0,8984	3,8749	4,1397	
94	Saint Maur des Fossés		0,6919	0,4200	0,1977	1,3096	T	0,5650		0,5627	1,1190	2,2467	0,3800	0,1850	0,0510	0,0126	0,0050	0,3398	0,9734	4,1899	4,5297	
94	Thiais		0,6919	0,4200	0,1977	1,3096		0,4682		0,5627	1,1190	2,1499	0,3800	0,1850	0,0510	0,0126	0,0050	0,2648	0,8984	4,0931	4,3579	
94	Villejuif		0,6919	0,4200	0,1977	1,3096		0,3453		0,5627	1,1190	2,0270	0,3800	0,1850	0,0510	0,0126	0,0050	0,2648	0,8984	3,9702	4,2350	
94	Villeneuve-le-Roi	S I A R V	0,6919	0,4200	0,1977	1,3096			T	1,3357	0,5627	1,1190	3,0174	0,3800	0,1850	0,0510	0,0126	0,0050	0,4169	1,0505	4,9606	5,3775
94	Villiers-sur-Marne		0,6919	0,4200	0,1977	1,3096	T	0,4200		0,5627	1,1190	2,1017	0,3800	0,1850	0,0510	0,0126	0,0050	0,3253	0,9589	4,0449	4,3702	
94	Vincennes		0,6919	0,4200	0,1977	1,3096		0,1800		0,5627	1,1190	1,8617	0,3800	0,1850	0,0510	0,0126	0,0050	0,2648	0,8984	3,8049	4,0697	

Dépt.	Commune	Adhérente du Syndicat d'Assainissement de	Production & Distribution Eau Potable				Collectes et Traitement des eaux usées					Organismes publics et TVA						Prix du m3 H.T.	Prix du m3 T.T.C.			
			Part Dég. au m3 H.T. (Tranche 1)	Part SEDIF H.T. au m3	Abt 15 mm H.T. (ramené au m3)	Total Production & Distribution Eau Potable H.T.	Redev. Comm.	Redev. Synd.	Redev. Dép.	Redev. Interdép.	Total Collectes et Traitement des eaux usées HT	Lutte contre la Pollut* (Agence de l'Eau)	Modernisat* des Réseaux (Agence de l'Eau)	Préservation des ressources en eau	Développement des Voies Navigables (VNF)	Redevance de soutien d'Etage	TVA			Total Organismes publics et TVA		
95	Andilly	Région d'Enghien	0,6919	0,4200	0,1977	1,3096	T	0,7338	0,5819		0,6840	1,9997	0,4200	0,1850	0,0510	0,0126	0,0050	0,2591	0,9327	3,9829	4,2420	
95	Argenteuil		0,6919	0,4200	0,1977	1,3096		0,8077			0,6840	1,4917	0,3800	0,1850	0,0510	0,0126	0,0050	0,1651	0,7987	3,4349	3,6000	
95	Argenteuil	Val Notre Dame	0,6919	0,4200	0,1977	1,3096		0,8077			0,3100	0,6840	0,3800	0,1850	0,0510	0,0126	0,0050	0,1651	0,7987	3,7449	3,9100	
95	Auvers-sur-Oise	SIAVOS	0,6919	0,4200	0,1977	1,3096			T	3,1344		0,3800	0,1850	0,0510	0,0126	0,0050	0,4286	1,0622	5,0776	5,5062		
95	Beauchamp	Région d'Enghien	0,6919	0,4200	0,1977	1,3096	T	0,6953			0,5819	0,6840	0,3800	0,1850	0,0510	0,0126	0,0050	0,2531	0,8867	3,9044	4,1575	
95	Bessancourt	Région d'Enghien	0,6919	0,4200	0,1977	1,3096				1,3103	0,6840	1,9943	0,3800	0,1850	0,0510	0,0126	0,0050	0,1651	0,7987	3,9375	4,1026	
95	Bezons	Houilles-Bezons	0,6919	0,4200	0,1977	1,3096		0,3401		0,4894	0,6840	1,5135	0,3800	0,1850	0,0510	0,0126	0,0050	0,1651	0,7987	3,4567	3,6218	
95	Bezons	Val Notre Dame	0,6919	0,4200	0,1977	1,3096		0,3401		0,3100	0,6840	1,3341	0,3800	0,1850	0,0510	0,0126	0,0050	0,1651	0,7987	3,2773	3,4424	
95	Butry-sur-Oise	SICTEU	0,6919	0,4200	0,1977	1,3096			T	2,5427		2,5427	0,3800	0,1850	0,0510	0,0126	0,0050	0,3694	1,0030	4,4859	4,8553	
95	Cormelles-en-Parisis		0,6919	0,4200	0,1977	1,3096	T	0,7933			0,6840	1,4773	0,3800	0,1850	0,0510	0,0126	0,0050	0,2629	0,8965	3,4205	3,6834	
95	Deuil-la-Barre	Région d'Enghien	0,6919	0,4200	0,1977	1,3096	T	0,7039			0,5819	1,9698	0,4200	0,1850	0,0510	0,0126	0,0050	0,2562	0,9298	3,9530	4,2092	
95	Domont	Vallée du Croult/Rosne	0,6919	0,4200	0,1977	1,3096	T	0,3847			1,4500	1,8347	0,4200	0,1850	0,0510	0,0126	0,0050	0,1558	0,8294	3,8179	3,9737	
95	Eaubonne	Région d'Enghien	0,6919	0,4200	0,1977	1,3096	T	0,2842			0,5819	0,6840	1,5501	0,4200	0,1850	0,0510	0,0126	0,0050	0,2142	0,8878	3,5333	3,7475
95	Ecouen	Vallée du Croult/Rosne	0,6919	0,4200	0,1977	1,3096		0,3950			1,4500	1,8450	0,4200	0,1850	0,0510	0,0126	0,0050	0,0989	0,7725	3,8282	3,9271	
95	Enghien	Région d'Enghien	0,6919	0,4200	0,1977	1,3096	T	0,5495			0,5819	0,6840	1,8154	0,4200	0,1850	0,0510	0,0126	0,0050	0,2407	0,9143	3,7986	4,0393
95	Ermont	Région d'Enghien	0,6919	0,4200	0,1977	1,3096	T	0,3388			0,5819	0,6840	1,6047	0,4200	0,1850	0,0510	0,0126	0,0050	0,2196	0,8932	3,5879	3,8075
95	Franconville	Région d'Enghien	0,6919	0,4200	0,1977	1,3096	T	0,8394			0,5819	0,6840	2,1053	0,4200	0,1850	0,0510	0,0126	0,0050	0,2697	0,9433	4,0885	4,3582
95	Frépillon	SIAVOS	0,6919	0,4200	0,1977	1,3096			T	3,1344		3,1344	0,3800	0,1850	0,0510	0,0126	0,0050	0,4286	1,0622	5,0776	5,5062	
95	Frette-sur-Seine (La)		0,6919	0,4200	0,1977	1,3096	T	0,9297			0,6840	1,6137	0,3800	0,1850	0,0510	0,0126	0,0050	0,2765	0,9101	3,5569	3,8334	
95	Groslay	Région d'Enghien	0,6919	0,4200	0,1977	1,3096	T	1,1628			0,5819	0,6840	2,4287	0,4200	0,1850	0,0510	0,0126	0,0050	0,3020	0,9756	4,4119	4,7139
95	Herblay		0,6919	0,4200	0,1977	1,3096	T	1,0199			0,6840	1,7039	0,3800	0,1850	0,0510	0,0126	0,0050	0,2856	0,9192	3,6471	3,9327	
95	Herblay	Versant CACP	0,6919	0,4200	0,1977	1,3096	T	1,0199			0,6840	1,0199	0,3800	0,1850	0,0510	0,0126	0,0050	0,2172	0,8508	2,9631	3,1803	
95	Margency	Région d'Enghien	0,6919	0,4200	0,1977	1,3096	T	0,3019			0,5819	0,6840	1,5678	0,4200	0,1850	0,0510	0,0126	0,0050	0,2160	0,8896	3,5510	3,7670
95	Mériel	SIAVOS	0,6919	0,4200	0,1977	1,3096			T	3,1344		3,1344	0,3800	0,1850	0,0510	0,0126	0,0050	0,4286	1,0622	5,0776	5,5062	
95	Méry-sur-Oise	SIAVOS	0,6919	0,4200	0,1977	1,3096			T	3,1344		3,1344	0,3800	0,1850	0,0510	0,0126	0,0050	0,4286	1,0622	5,0776	5,5062	
95	Montigny-les-Cormeilles		0,6919	0,4200	0,1977	1,3096	T	0,3660			0,6840	1,0500	0,3800	0,1850	0,0510	0,0126	0,0050	0,2202	0,8538	2,9932	3,2134	
95	Montigny-les-Cormeilles	Région d'Enghien	0,6919	0,4200	0,1977	1,3096	T	0,3660			0,5819	0,6840	1,6319	0,3800	0,1850	0,0510	0,0126	0,0050	0,2202	0,8538	3,5751	3,7953
95	Montigny-les-Cormeilles		0,6919	0,4200	0,1977	1,3096	T	0,6569			0,6840	1,3409	0,3800	0,1850	0,0510	0,0126	0,0050	0,2493	0,8829	3,2841	3,5334	
95	Montlignon	Région d'Enghien	0,6919	0,4200	0,1977	1,3096	T	0,5554			0,5819	1,8213	0,4200	0,1850	0,0510	0,0126	0,0050	0,2413	0,9149	3,8045	4,0458	
95	Montmagny	Région d'Enghien	0,6919	0,4200	0,1977	1,3096	T	0,5338			0,5819	0,6840	1,7997	0,4200	0,1850	0,0510	0,0126	0,0050	0,2391	0,9127	3,7829	4,0220
95	Montmorency	Région d'Enghien	0,6919	0,4200	0,1977	1,3096	T	0,5515			0,5819	1,1334	0,4200	0,1850	0,0510	0,0126	0,0050	0,1725	0,8461	3,1166	3,2891	
95	Montmorency	Région d'Enghien	0,6919	0,4200	0,1977	1,3096	T	0,5515			0,5819	0,6840	1,8174	0,4200	0,1850	0,0510	0,0126	0,0050	0,2409	0,9145	3,8006	4,0415
95	Montmorency	Vallée du Croult/Rosne	0,6919	0,4200	0,1977	1,3096	T	0,5515			1,4500	2,0015	0,4200	0,1850	0,0510	0,0126	0,0050	0,1725	0,8461	3,9847	4,1572	
95	Pierrelaye		0,6919	0,4200	0,1977	1,3096	T	0,5024			0,6840	1,1864	0,3800	0,1850	0,0510	0,0126	0,0050	0,2338	0,8674	3,1296	3,3634	
95	Pierrelaye		0,6919	0,4200	0,1977	1,3096	T	0,7933			0,6840	1,4773	0,3800	0,1850	0,0510	0,0126	0,0050	0,2629	0,8965	3,4205	3,6834	
95	Piscop	Vallée du Croult/Rosne	0,6919	0,4200	0,1977	1,3096	T	0,5623			1,4500	2,0123	0,4200	0,1850	0,0510	0,0126	0,0050	0,1736	0,8472	3,9955	4,1691	
95	Plessis-Bouchard(Le)	Région d'Enghien	0,6919	0,4200	0,1977	1,3096	T	0,4322			0,5819	0,6840	1,6981	0,4200	0,1850	0,0510	0,0126	0,0050	0,2290	0,9026	3,6813	3,9103
95	Saint-Brice-sous-Forêt	Vallée du Croult/Rosne	0,6919	0,4200	0,1977	1,3096	T	0,4560			1,4500	1,9060	0,4200	0,1850	0,0510	0,0126	0,0050	0,1630	0,8366	3,8892	4,0522	
95	Saint-Gratien	Région d'Enghien	0,6919	0,4200	0,1977	1,3096	T	0,2988			0,5819	0,6840	1,5647	0,4200	0,1850	0,0510	0,0126	0,0050	0,2156	0,8892	3,5479	3,7635
95	Saint-Leu-la-Forêt	Région d'Enghien	0,6919	0,4200	0,1977	1,3096	T	0,7569			0,5819	0,6840	2,0228	0,4200	0,1850	0,0510	0,0126	0,0050	0,2615	0,9351	4,0060	4,2675
95	Saint-Prix	Région d'Enghien	0,6919	0,4200	0,1977	1,3096					1,5864	0,6840	2,2704	0,4200	0,1850	0,0510	0,0126	0,0050	0,1673	0,8409	4,2536	4,4209
95	Sannois	Région d'Enghien	0,6919	0,4200	0,1977	1,3096	T	0,2849			0,5819	0,6840	1,5508	0,4200	0,1850	0,0510	0,0126	0,0050	0,2143	0,8879	3,5340	3,7483
95	Sarcelles	Vallée du Croult/Rosne	0,6919	0,4200	0,1977	1,3096		0,6800			1,4500	2,1300	0,4200	0,1850	0,0510	0,0126	0,0050	0,0989	0,7725	4,1132	4,2121	
95	Sarcelles Lochères		0,6919	0,4200	0,1977	1,3096		0,6800			0,6840	1,3640	0,4200	0,1850	0,0510	0,0126	0,0050	0,1673	0,8409	3,3472	3,5145	
95	Soisy-Sous-Montmorency	Région d'Enghien	0,6919	0,4200	0,1977	1,3096	T	0,5101			0,5819	0,6840	2,4200	0,1850	0,0510	0,0126	0,0050	0,2368	0,9104	3,7592	3,9960	
95	Taverny	Région d'Enghien	0,6919	0,4200	0,1977	1,3096	T	0,6388			0,5819	0,6840	1,9047	0,3800	0,1850	0,0510	0,0126	0,0050	0,2474	0,8810	3,8479	4,0953
95	Valmondois	SICTEU	0,6919	0,4200	0,1977	1,3096			T	2,5427		2,5427	0,3800	0,1850	0,0510	0,0126	0,0050	0,3694	1,0030	4,4859	4,8553	
95	Villiers-Adam	SIAVOS	0,6919	0,4200	0,1977	1,3096			T	3,1344		3,1344	0,3800	0,1850	0,0510	0,0126	0,0050	0,4286	1,0622	5,0776	5,5062	
95	Villiers-le-Bel	Vallée du Croult/Rosne	0,6919	0,4200	0,1977	1,3096		0,3000			1,4500	1,7500	0,4200	0,1850	0,0510	0,0126	0,0050	0,0989	0,7725	3,7332	3,8321	

Dépt.	Commune	Adhérente du Syndicat d'Assainissement de	Production & Distribution Eau Potable				Collectes et Traitement des eaux usées					Organismes publics et TVA						Prix du m3 H.T.	Prix du m3 T.T.C.			
			Part Délég. au m3 H.T. (Tranche 1)	Part SEDIF H.T. au m3	Abt 15 mm H.T. (ramené au m3)	Total Production & Distribution Eau Potable H.T.	Redev. Comm.	Redev. Synd.	Redev. Dép.	Redev. Interdép.	Total Collectes et Traitement des eaux usées HT	Lutte contre la Pollut* (Agence de l'Eau)	Modernisat* des Réseaux (Agence de l'Eau)	Préservation des ressources en eau	Développement des Voies Navigables (VNF)	Redevance de soutien d'Etage	TVA			Total Organismes publics et TVA		
Communes sans réseau d'assainissement																						
95	Béthemont-la-Forêt		0,6919	0,4200	0,1977	1,3096					0,3000				0,0510	0,0126	0,0050	0,1267	0,5753	2,0582	2,1849	
95	Chauvry		0,6919	0,4200	0,1977	1,3096					0,3000				0,0510	0,0126	0,0050	0,1267	0,5753	2,0582	2,1849	
Communes non syndiquées																						
92	Saint-Cloud	SEVESC Syndicat intercom.	0,6919	0,4200	0,1977	1,3096	T	0,2669		0,5508	1,1190	1,9367	0,4200	0,1850	0,0510	0,0126	0,0050	0,3110	0,9846	3,9199	4,2309	
78	Versailles	Asst Vallée du rû de Marivel	0,6919	0,4200	0,1977	1,3096		0,3140	T	0,4186	0,6840	1,4166	0,3800		0,0510	0,0126	0,0050	0,2069	0,6555	3,1748	3,3817	

* La redevance syndicale pour le SIAVOS comprend une part fixe ramenée à 1M3

Dépt.	Commune	Adhérente du Syndicat d'Assainissement de	Production & Distribution Eau Potable				Collectes et Traitement des eaux usées					Organismes publics et TVA						Prix du m3 H.T.	Prix du m3 T.T.C.		
			Part Délég. au m3 H.T. (Tranche 1)	Part SEDIF H.T. au m3	Abt 15 mm H.T. (ramené au m3)	Total Production & Distribution Eau Potable H.T.	Redev. Comm.	Redev. Synd.	Redev. Dép.	Redev. Interdép.	Total Collectes et Traitement des eaux usées HT	Lutte contre la Pollut* (Agence de l'Eau)	Modernisat* des Réseaux (Agence de l'Eau)	Préservation des ressources en eau	Développement des Voies Navigables (VNF)	Redevance de soutien d'Etage	TVA			Total Organismes publics et TVA	
94	Arcueil		0,6919	0,4200	0,1977	1,3096		0,3453		0,5627	1,1190	2,0270	0,4200	0,1850	0,0510	0,0126	0,0050	0,2670	0,9406	4,0102	4,2772
94	Cachan		0,6919	0,4200	0,1977	1,3096		0,3453		0,5627	1,1190	2,0270	0,4200	0,1850	0,0510	0,0126	0,0050	0,2670	0,9406	4,0102	4,2772
94	Chevilly-Larue		0,6919	0,4200	0,1977	1,3096	T	0,3217		0,5627	1,1190	2,0034	0,4200	0,1850	0,0510	0,0126	0,0050	0,3177	0,9913	3,9866	4,3043
94	Fresnes		0,6919	0,4200	0,1977	1,3096		0,3453		0,5627	1,1190	2,0270	0,4200	0,1850	0,0510	0,0126	0,0050	0,2670	0,9406	4,0102	4,2772
94	Gentilly		0,6919	0,4200	0,1977	1,3096		0,3453		0,5627	1,1190	2,0270	0,4200	0,1850	0,0510	0,0126	0,0050	0,2670	0,9406	4,0102	4,2772
94	Ivry-sur-Seine		0,6919	0,4200	0,1977	1,3096		0,3077		0,5627	1,1190	1,9894	0,3800	0,1850	0,0510	0,0126	0,0050	0,2648	0,8984	3,9326	4,1974
94	Kremlin-Bicêtre (Le)		0,6919	0,4200	0,1977	1,3096		0,3453		0,5627	1,1190	2,0270	0,4200	0,1850	0,0510	0,0126	0,0050	0,2670	0,9406	4,0102	4,2772
94	Orly		0,6919	0,4200	0,1977	1,3096		0,3986		0,5627	1,1190	2,0803	0,3800	0,1850	0,0510	0,0126	0,0050	0,2648	0,8984	4,0235	4,2883
94	Vitry-sur-Seine		0,6919	0,4200	0,1977	1,3096		0,4548		0,5627	1,1190	2,1365	0,3800	0,1850	0,0510	0,0126	0,0050	0,2648	0,8984	4,0797	4,3445

Syndicat des Eaux d'Ile de France

TARIF DE VENTE DE L'EAU ET DES REDEVANCES ANNEXES

AU

3EME TRIMESTRE 2022

Tableau du prix de l'eau au mètre cube et des redevances annexes par commune
sur la base d'une consommation de 120 m³ par an
et abonnement trimestriel

Dépt.	Commune	Adhérente du Syndicat d'Assainissement de	Production & Distribution Eau Potable				Collectes et Traitement des eaux usées					Organismes publics et TVA							Prix du m3 H.T.	Prix du m3 T.T.C.		
			Part Délég. au m3 H.T. (Tranche 1)	Part SEDIF H.T. au m3	Abt 15 mm H.T. (ramené au m3)	Total Production & Distribution Eau Potable H.T.	Redev. Comm.	Redev. Synd.	Redev. Dép.	Redev. Interdép.	Total Collectes et Traitement des eaux usées HT	Lutte contre la Pollut* (Agence de l'Eau)	Modernisat* des Réseaux (Agence de l'Eau)	Préservation des ressources en eau	Développement des Voies Navigables (VNF)	Redevance de soutien d'Etiage	TVA	Total Organismes publics et TVA				
77	Brou-sur-Chantereine		0,7268	0,4200	0,2077	1,3545	T	0,7500				0,7250	1,4750	0,3800	0,1850	0,0520	0,0132	0,0090	0,2654	0,9046	3,4687	3,7341
77	Chelles		0,7268	0,4200	0,2077	1,3545	T	0,7500				0,7250	1,4750	0,3800	0,1850	0,0520	0,0132	0,0090	0,2654	0,9046	3,4687	3,7341
77	Vaires		0,7268	0,4200	0,2077	1,3545	T	0,7500				0,7250	1,4750	0,3800	0,1850	0,0520	0,0132	0,0090	0,2654	0,9046	3,4687	3,7341
77	Villeparisis	Villeparisis	0,7268	0,4200	0,2077	1,3545	T	2,4708				2,4708	0,3800	0,1850	0,0520	0,0132	0,0090	0,3650	1,0042	4,4645	4,8295	
78	Houilles		0,7268	0,4200	0,2077	1,3545		0,1991				0,7250	0,9241	0,3800	0,1850	0,0520	0,0132	0,0090	0,1719	0,8111	2,9178	3,0897
78	Houilles	Houilles-Bezons	0,7268	0,4200	0,2077	1,3545		0,1991	0,4894			0,7250	1,4135	0,3800	0,1850	0,0520	0,0132	0,0090	0,1719	0,8111	3,4072	3,5791
78	Jouy-en-Josas	Vallée de la Bièvre	0,7268	0,4200	0,2077	1,3545	T	0,5543	0,3203			0,7250	1,5996	0,4200	0,1850	0,0520	0,0132	0,0090	0,2481	0,9273	3,6333	3,8814
78	Loges-en-Josas	Vallée de la Bièvre	0,7268	0,4200	0,2077	1,3545	T	0,6048	0,3203			0,7250	1,6501	0,4200	0,1850	0,0520	0,0132	0,0090	0,2531	0,9323	3,6838	3,9369
78	Mesnil-le Roi (Le)	Sartrouville - Mesnil le Roi	0,7268	0,4200	0,2077	1,3545	T	0,7600	0,2600			0,7250	1,7450	0,3800	0,1850	0,0520	0,0132	0,0090	0,2924	0,9316	3,7387	4,0311
78	Sartrouville		0,7268	0,4200	0,2077	1,3545	T	0,8200				0,7250	1,5450	0,3800	0,1850	0,0520	0,0132	0,0090	0,2724	0,9116	3,5387	3,8111
78	Sartrouville	Sartrouville - Mesnil le Roi	0,7268	0,4200	0,2077	1,3545	T	0,8200	0,2600			0,7250	1,8050	0,3800	0,1850	0,0520	0,0132	0,0090	0,2984	0,9376	3,7987	4,0971
78	Sartrouville	Val Notre Dame	0,7268	0,4200	0,2077	1,3545	T	0,8200	0,3100			0,7250	1,8550	0,3800	0,1850	0,0520	0,0132	0,0090	0,2724	0,9116	3,8487	4,1211
78	Vélizy	Vallée du Ru de Marivel	0,7268	0,4200	0,2077	1,3545		0,2447	0,4372			0,7250	1,4069	0,4200	0,1850	0,0520	0,0132	0,0090	0,2179	0,8971	3,4406	3,6585
78	Vélizy	Vallée de la Bièvre	0,7268	0,4200	0,2077	1,3545		0,2447	0,3203			0,7250	1,2900	0,4200	0,1850	0,0520	0,0132	0,0090	0,1741	0,8533	3,3237	3,4978
78	Viroflay	Vallée du Ru de Marivel	0,7268	0,4200	0,2077	1,3545		0,5228	0,4372			0,7250	1,6850	0,3800	0,1850	0,0520	0,0132	0,0090	0,2157	0,8549	3,6787	3,8944
91	Athis-Mons	Vallée de l'Orge	0,7268	0,4200	0,2077	1,3545	T	0,5996	0,1044			1,6437	0,3800	0,1850	0,0520	0,0132	0,0090	0,2823	0,9215	3,6374	3,9197	
91	Bièvres	Vallée de la Bièvre	0,7268	0,4200	0,2077	1,3545	T	0,8237	0,3203			0,7250	1,8690	0,4200	0,1850	0,0520	0,0132	0,0090	0,2750	0,9542	3,9027	4,1777
91	igny	Vallée de la Bièvre	0,7268	0,4200	0,2077	1,3545	T	1,1217	0,3203			0,7250	2,1670	0,4200	0,1850	0,0520	0,0132	0,0090	0,3048	0,9840	4,2007	4,5055
91	Juvisy	Vallée de l'Orge	0,7268	0,4200	0,2077	1,3545		0,5664	0,1044			1,6105	0,3800	0,1850	0,0520	0,0132	0,0090	0,2039	0,8431	3,6042	3,8081	
91	Massy	Vallée de la Bièvre	0,7268	0,4200	0,2077	1,3545	T	0,3907	0,3203			0,7250	1,4360	0,4200	0,1850	0,0520	0,0132	0,0090	0,2317	0,9109	3,4697	3,7014
91	Palaiseau	Vallée de la Bièvre	0,7268	0,4200	0,2077	1,3545		0,5100	0,3203			0,7250	1,5553	0,3800	0,1850	0,0520	0,0132	0,0090	0,1719	0,8111	3,5490	3,7209
91	Palaiseau	Vallée de l'Yvette	0,7268	0,4200	0,2077	1,3545		0,5100	0,7096			0,7250	1,9446	0,3800	0,1850	0,0520	0,0132	0,0090	0,2429	0,8821	3,9383	4,1812
91	Verrrières-le-Buisson	Vallée de la Bièvre	0,7268	0,4200	0,2077	1,3545	T	0,6223	0,3203			0,7250	1,6676	0,4200	0,1850	0,0520	0,0132	0,0090	0,2549	0,9341	3,7013	3,9562
91	Wissous		0,7268	0,4200	0,2077	1,3545		0,3000				0,7250	1,0250	0,4200	0,1850	0,0520	0,0132	0,0090	0,1741	0,8533	3,0587	3,2328
91	Wissous	Vallée de la Bièvre	0,7268	0,4200	0,2077	1,3545		0,3000	0,3203			0,7250	1,3453	0,4200	0,1850	0,0520	0,0132	0,0090	0,1741	0,8533	3,3790	3,5531
92	Antony		0,7268	0,4200	0,2077	1,3545		0,3269		0,5762		1,2330	2,1361	0,4200	0,1850	0,0520	0,0132	0,0090	0,2826	0,9618	4,1698	4,4524
92	Bagneux		0,7268	0,4200	0,2077	1,3545		0,4000		0,5762		1,2330	2,2092	0,4200	0,1850	0,0520	0,0132	0,0090	0,2826	0,9618	4,2429	4,5255
92	Boulogne-Billancourt		0,7268	0,4200	0,2077	1,3545	T	0,4230		0,5762		1,2330	2,2322	0,3800	0,1850	0,0520	0,0132	0,0090	0,3412	0,9804	4,2259	4,5671
92	Boulogne-Billancourt ZAC Trapèze		0,7268	0,4200	0,2077	1,3545	T	0,4230		0,5762		1,2330	2,2322	0,3800	0,1850	0,0520	0,0132	0,0090	0,3412	0,9804	4,2259	4,5671
92	Bourg-La-Reine		0,7268	0,4200	0,2077	1,3545		0,3269		0,5762		1,2330	2,1361	0,4200	0,1850	0,0520	0,0132	0,0090	0,2826	0,9618	4,1698	4,4524
92	Chatenay Malabry		0,7268	0,4200	0,2077	1,3545		0,3269		0,5762		1,2330	2,1361	0,4200	0,1850	0,0520	0,0132	0,0090	0,2826	0,9618	4,1698	4,4524
92	Châtillon		0,7268	0,4200	0,2077	1,3545		0,4000		0,5762		1,2330	2,2092	0,3800	0,1850	0,0520	0,0132	0,0090	0,2804	0,9196	4,2029	4,4833
92	Chaville	Vallée du Ru de Marivel	0,7268	0,4200	0,2077	1,3545	T	0,4230	0,4372			1,2330	2,0932	0,3800	0,1850	0,0520	0,0132	0,0090	0,3273	0,9665	4,0869	4,4142
92	Ciamart		0,7268	0,4200	0,2077	1,3545		0,4000		0,5762		1,2330	2,2092	0,3800	0,1850	0,0520	0,0132	0,0090	0,2804	0,9196	4,2029	4,4833
92	Clichy		0,7268	0,4200	0,2077	1,3545		0,2500		0,5762		1,2330	2,0592	0,3800	0,1850	0,0520	0,0132	0,0090	0,2804	0,9196	4,0529	4,3333
92	Fontenay-aux-Roses		0,7268	0,4200	0,2077	1,3545		0,4000		0,5762		1,2330	2,2092	0,4200	0,1850	0,0520	0,0132	0,0090	0,2826	0,9618	4,2429	4,5255
92	Issy-les-Moulineaux		0,7268	0,4200	0,2077	1,3545	T	0,4230		0,5762		1,2330	2,2322	0,3800	0,1850	0,0520	0,0132	0,0090	0,3412	0,9804	4,2259	4,5671
92	Levallois-Perret		0,7268	0,4200	0,2077	1,3545	T	0,1930		0,5762		1,2330	2,0022	0,3800	0,1850	0,0520	0,0132	0,0090	0,3182	0,9574	3,9959	4,3141
92	Malakoff		0,7268	0,4200	0,2077	1,3545		0,4000		0,5762		1,2330	2,2092	0,3800	0,1850	0,0520	0,0132	0,0090	0,2804	0,9196	4,2029	4,4833
92	Meudon		0,7268	0,4200	0,2077	1,3545	T	0,4230		0,5762		1,2330	2,2322	0,3800	0,1850	0,0520	0,0132	0,0090	0,3412	0,9804	4,2259	4,5671
92	Meudon	Vallée du Ru de Marivel	0,7268	0,4200	0,2077	1,3545			0,4372			1,2330	1,6702	0,3800	0,1850	0,0520	0,0132	0,0090	0,2850	0,9242	3,6639	3,9489
92	Montrouge		0,7268	0,4200	0,2077	1,3545		0,4000		0,5762		1,2330	2,2092	0,3800	0,1850	0,0520	0,0132	0,0090	0,2804	0,9196	4,2029	4,4833
92	Neuilly-sur-Seine		0,7268	0,4200	0,2077	1,3545	T	0,2245		0,5762		1,2330	2,0337	0,3800	0,1850	0,0520	0,0132	0,0090	0,3213	0,9605	4,0274	4,3487
92	Plessis-Robinson		0,7268	0,4200	0,2077	1,3545		0,3269		0,5762		1,2330	2,1361	0,4200	0,1850	0,0520	0,0132	0,0090	0,2826	0,9618	4,1698	4,4524
92	Puteaux		0,7268	0,4200	0,2077	1,3545	T	0,1415		0,5762		1,2330	1,9507	0,3800	0,1850	0,0520	0,0132	0,0090	0,3130	0,9522	3,9444	4,2574
92	Sceaux		0,7268	0,4200	0,2077	1,3545		0,3269		0,5762		1,2330	2,1361	0,4200	0,1850	0,0520	0,0132	0,0090	0,2826	0,9618	4,1698	4,4524
92	Sèvres	Vallée du Ru de Marivel	0,7268	0,4200	0,2077	1,3545	T	0,4230	0,4372			1,2330	2,0932	0,3800	0,1850	0,0520	0,0132	0,0090	0,3273	0,9665	4,0869	4,4142
92	Vanves		0,7268	0,4200	0,2077	1,3545	T	0,4230		0,5762		1,2330	2,2322	0,3800	0,1850	0,0520	0,0132	0,0090	0,3412	0,9804	4,2259	4,5671
93	Aubervilliers		0,7268	0,4200	0,2077	1,3545		0,2960		0,5902		1,2330	2,1192	0,4200	0,1850	0,0520	0,0132	0,0090	0,2840	0,9632	4,1529	4,4369
93	Aulnay-sous-Bois		0,7268	0,4200	0,2077	1,3545		0,8027		0,5902		1,2330	2,6259	0,4200	0,1850	0,0520	0,0132	0,0090	0,2840	0,9632	4,6596	4,9436
93	Bobigny		0,7268	0,4200	0,2077	1,3545		0,4500		0,5902		1,2330	2,2732	0,4200	0,1850	0,0520	0,0132	0,0090	0,2840	0,9632	4,3069	4,5909
93	Bourget(Le)		0,7268	0,4200	0,2077	1,3545		0,3141		0,5902		1,2330	2,1373	0,4200	0,1850	0,0520	0,0132	0,0090	0,2840	0,9632	4,1710	4,4550
93	Clichy-sous-Bois		0,7268	0,4200	0,2077	1,3545	T	0,9130		0,5902		1,2330	2,7362	0,3800	0,1850	0,0520	0,013					

Dépt.	Commune	Adhérente du Syndicat d'Assainissement de	Production & Distribution Eau Potable				Collectes et Traitement des eaux usées					Organismes publics et TVA							Prix du m3 H.T.	Prix du m3 T.T.C.		
			Part Dég. au m3 H.T. (Tranche 1)	Part SEDIF H.T. au m3	Abt 15 mm H.T. (ramené au m3)	Total Production & Distribution Eau Potable H.T.	Redev. Comm.	Redev. Synd.	Redev. Dép.	Redev. Interdép.	Total Collectes et Traitement des eaux usées HT	Lutte contre la Pollut* (Agence de l'Eau)	Modernisat* des Réseaux (Agence de l'Eau)	Préservation des ressources en eau	Développement des Voies Navigables (VNF)	Redevance de soutien d'Etiage	TVA	Total Organismes publics et TVA				
93	Coubron		0,7268	0,4200	0,2077	1,3545	T	0,9000		0,5902	1,2330	2,7232	0,3800	0,1850	0,0520	0,0132	0,0090	0,3903	1,0295	4,7169	5,1072	
93	Courneuve (La)		0,7268	0,4200	0,2077	1,3545		0,2960		0,5902	1,2330	2,1192	0,4200	0,1850	0,0520	0,0132	0,0090	0,2840	0,9632	4,1529	4,4369	
93	Drancy		0,7268	0,4200	0,2077	1,3545		0,8537		0,5902	1,2330	2,6769	0,4200	0,1850	0,0520	0,0132	0,0090	0,2840	0,9632	4,7106	4,9946	
93	Dugny		0,7268	0,4200	0,2077	1,3545		0,3100		0,5902	1,2330	2,1332	0,4200	0,1850	0,0520	0,0132	0,0090	0,2840	0,9632	4,1669	4,4509	
93	Epinay		0,7268	0,4200	0,2077	1,3545		0,2960		0,5902	1,2330	2,1192	0,4200	0,1850	0,0520	0,0132	0,0090	0,2840	0,9632	4,1529	4,4369	
93	Gagny		0,7268	0,4200	0,2077	1,3545	T	0,9000		0,5902	1,2330	2,7232	0,3800	0,1850	0,0520	0,0132	0,0090	0,3903	1,0295	4,7169	5,1072	
93	Gournay-sur-Marne		0,7268	0,4200	0,2077	1,3545	T	1,0172		0,5902	1,2330	2,8404	0,3800	0,1850	0,0520	0,0132	0,0090	0,4020	1,0412	4,8341	5,2361	
93	Ile-Saint-Denis(L')		0,7268	0,4200	0,2077	1,3545		0,2960		0,5902	1,2330	2,1192	0,3800	0,1850	0,0520	0,0132	0,0090	0,2818	0,9210	4,1129	4,3947	
93	Livry-Gargan		0,7268	0,4200	0,2077	1,3545	T	0,8000		0,5902	1,2330	2,6232	0,4200	0,1850	0,0520	0,0132	0,0090	0,3825	1,0617	4,6569	5,0394	
93	Montermeil		0,7268	0,4200	0,2077	1,3545	T	0,9130		0,5902	1,2330	2,7362	0,3800	0,1850	0,0520	0,0132	0,0090	0,3916	1,0308	4,7299	5,1215	
93	Neuilly-Plaisance		0,7268	0,4200	0,2077	1,3545	T	0,9000		0,5902	1,2330	2,7232	0,3800	0,1850	0,0520	0,0132	0,0090	0,3903	1,0295	4,7169	5,1072	
93	Neuilly-sur-Marne		0,7268	0,4200	0,2077	1,3545	T	0,8500		0,5902	1,2330	2,6732	0,3800	0,1850	0,0520	0,0132	0,0090	0,3853	1,0245	4,6669	5,0522	
93	Noisy-le-Grand		0,7268	0,4200	0,2077	1,3545	T	0,8000		0,5902	1,2330	2,6232	0,3800	0,1850	0,0520	0,0132	0,0090	0,3803	1,0195	4,6169	4,9972	
93	Noisy-le-Sec		0,7268	0,4200	0,2077	1,3545		0,4500		0,5902	1,2330	2,2732	0,4200	0,1850	0,0520	0,0132	0,0090	0,2840	0,9632	4,3069	4,5909	
93	Pavillons-sous-Bois		0,7268	0,4200	0,2077	1,3545	T	1,0300		0,5902	1,2330	2,8532	0,4200	0,1850	0,0520	0,0132	0,0090	0,4055	1,0847	4,8869	5,2924	
93	Pierrefitte		0,7268	0,4200	0,2077	1,3545		0,2960		0,5902	1,2330	2,1192	0,4200	0,1850	0,0520	0,0132	0,0090	0,2840	0,9632	4,1529	4,4369	
93	Raincy(Le)		0,7268	0,4200	0,2077	1,3545	T	1,1300		0,5902	1,2330	2,9532	0,3800	0,1850	0,0520	0,0132	0,0090	0,4133	1,0525	4,9469	5,3602	
93	Rosny-sous-Bois		0,7268	0,4200	0,2077	1,3545	T	0,7000		0,5902	1,2330	2,5232	0,3800	0,1850	0,0520	0,0132	0,0090	0,3703	1,0095	4,5169	4,8872	
93	Saint-Denis		0,7268	0,4200	0,2077	1,3545		0,2960		0,5902	1,2330	2,1192	0,4200	0,1850	0,0520	0,0132	0,0090	0,2840	0,9632	4,1529	4,4369	
93	Saint-Ouen		0,7268	0,4200	0,2077	1,3545		0,2960		0,5902	1,2330	2,1192	0,3800	0,1850	0,0520	0,0132	0,0090	0,2818	0,9210	4,1129	4,3947	
93	Sevran		0,7268	0,4200	0,2077	1,3545		0,8738		0,5902	1,2330	2,6970	0,4200	0,1850	0,0520	0,0132	0,0090	0,2840	0,9632	4,7307	5,0147	
93	Stains		0,7268	0,4200	0,2077	1,3545		0,2960		0,5902	1,2330	2,1192	0,4200	0,1850	0,0520	0,0132	0,0090	0,2840	0,9632	4,1529	4,4369	
93	Vaujours		0,7268	0,4200	0,2077	1,3545	T	0,7500		0,5902	1,2330	2,5732	0,4200	0,1850	0,0520	0,0132	0,0090	0,3775	1,0567	4,6069	4,9844	
93	Villemomble		0,7268	0,4200	0,2077	1,3545	T	0,7000		0,5902	1,2330	2,5232	0,3800	0,1850	0,0520	0,0132	0,0090	0,3703	1,0095	4,5169	4,8872	
93	Villetaneuse		0,7268	0,4200	0,2077	1,3545		0,2960		0,5902	1,2330	2,1192	0,4200	0,1850	0,0520	0,0132	0,0090	0,2840	0,9632	4,1529	4,4369	
94	Ablon		0,7268	0,4200	0,2077	1,3545	T	1,0107		0,5627	1,2330	2,8064	0,3800	0,1850	0,0520	0,0132	0,0090	0,3986	1,0378	4,8001	5,1987	
94	Alfortville		0,7268	0,4200	0,2077	1,3545	T	0,5150		0,5627	1,2330	2,3107	0,3800	0,1850	0,0520	0,0132	0,0090	0,3490	0,9882	4,3044	4,6534	
94	Bry-sur-Marne		0,7268	0,4200	0,2077	1,3545		0,6800		0,5627	1,2330	2,4757	0,3800	0,1850	0,0520	0,0132	0,0090	0,2790	0,9182	4,4694	4,7484	
94	Champigny		0,7268	0,4200	0,2077	1,3545		0,6800		0,5627	1,2330	2,4757	0,3800	0,1850	0,0520	0,0132	0,0090	0,2790	0,9182	4,4694	4,7484	
94	Charenton-le-Pont		0,7268	0,4200	0,2077	1,3545		0,4000		0,5627	1,2330	2,1957	0,3800	0,1850	0,0520	0,0132	0,0090	0,2790	0,9182	4,1894	4,4684	
94	Chennevières-sur-Marne		0,7268	0,4200	0,2077	1,3545	T	0,5150		0,5627	1,2330	2,3107	0,3800	0,1850	0,0520	0,0132	0,0090	0,3490	0,9882	4,3044	4,6534	
94	Choisy-le-Roi		0,7268	0,4200	0,2077	1,3545	T	0,4389		0,5627	1,2330	2,2346	0,3800	0,1850	0,0520	0,0132	0,0090	0,3414	0,9806	4,2283	4,5697	
94	Fontenay-sous-Bois		0,7268	0,4200	0,2077	1,3545		0,4000		0,5627	1,2330	2,1957	0,3800	0,1850	0,0520	0,0132	0,0090	0,2790	0,9182	4,1894	4,4684	
94	Hay-les-Roses(L')		0,7268	0,4200	0,2077	1,3545		0,4005		0,5627	1,2330	2,1962	0,4200	0,1850	0,0520	0,0132	0,0090	0,2812	0,9604	4,2299	4,5111	
94	Joinville-le-Pont		0,7268	0,4200	0,2077	1,3545		0,6000		0,5627	1,2330	2,3957	0,3800	0,1850	0,0520	0,0132	0,0090	0,2790	0,9182	4,3894	4,6684	
94	Maisons-Alfort		0,7268	0,4200	0,2077	1,3545		0,0859		0,5627	1,2330	1,8816	0,3800	0,1850	0,0520	0,0132	0,0090	0,2790	0,9182	3,8753	4,1543	
94	Nogent-sur-Marne		0,7268	0,4200	0,2077	1,3545		0,5000		0,5627	1,2330	2,2957	0,3800	0,1850	0,0520	0,0132	0,0090	0,2790	0,9182	4,2894	4,5684	
94	Perreux-sur-Marne(Le)		0,7268	0,4200	0,2077	1,3545		0,5000		0,5627	1,2330	2,2957	0,3800	0,1850	0,0520	0,0132	0,0090	0,2790	0,9182	4,2894	4,5684	
94	Rungis		0,7268	0,4200	0,2077	1,3545		0,4191		0,5627	1,2330	2,2148	0,4200	0,1850	0,0520	0,0132	0,0090	0,2812	0,9604	4,2485	4,5297	
94	Saint-Mandé		0,7268	0,4200	0,2077	1,3545		0,2500		0,5627	1,2330	2,0457	0,3800	0,1850	0,0520	0,0132	0,0090	0,2790	0,9182	4,0394	4,3184	
94	Saint-Maurice		0,7268	0,4200	0,2077	1,3545		0,3000		0,5627	1,2330	2,0957	0,3800	0,1850	0,0520	0,0132	0,0090	0,2790	0,9182	4,0894	4,3684	
94	Saint Maur des Fossés		0,7268	0,4200	0,2077	1,3545	T	0,5700		0,5627	1,2330	2,3657	0,3800	0,1850	0,0520	0,0132	0,0090	0,3545	0,9937	4,3594	4,7139	
94	Thiais		0,7268	0,4200	0,2077	1,3545		0,4775		0,5627	1,2330	2,2732	0,3800	0,1850	0,0520	0,0132	0,0090	0,2790	0,9182	4,2669	4,5459	
94	Villejuif		0,7268	0,4200	0,2077	1,3545		0,4005		0,5627	1,2330	2,1962	0,3800	0,1850	0,0520	0,0132	0,0090	0,2790	0,9182	4,1899	4,4689	
94	Villeneuve-le-Roi	S I A R V	0,7268	0,4200	0,2077	1,3545			T	1,3540	0,5627	1,2330	3,1497	0,3800	0,1850	0,0520	0,0132	0,0090	0,4329	1,0721	5,1434	5,5763
94	Villiers-sur-Marne		0,7268	0,4200	0,2077	1,3545	T	0,5000		0,5627	1,2330	2,2957	0,3800	0,1850	0,0520	0,0132	0,0090	0,3475	0,9867	4,2894	4,6369	
94	Vincennes		0,7268	0,4200	0,2077	1,3545		0,2000		0,5627	1,2330	1,9957	0,3800	0,1850	0,0520	0,0132	0,0090	0,2790	0,9182	3,9894	4,2684	
95	Andilly	Région d'Enghien	0,7268	0,4200	0,2077	1,3545	T	0,7412	0,5994		0,7250	2,0656	0,4200	0,1850	0,0520	0,0132	0,0090	0,2668	0,9460	4,0993	4,3661	
95	Argenteuil		0,7268	0,4200	0,2077	1,3545		0,8077			0,7250	1,5327	0,3800	0,1850	0,0520	0,0132	0,0090	0,1719	0,8111	3,5264	3,6983	
95	Argenteuil	Val Notre Dame	0,7268	0,4200	0,2077	1,3545		0,8077	0,3100		0,7250	1,8427	0,3800	0,1850	0,0520	0,0132	0,0090	0,1719	0,8111	3,8364	4,0083	
95	Auvers-sur-Oise	SIAVOS	0,7268	0,4200	0,2077	1,3545			T	3,2138		3,2138	0,3800	0,1850	0,0520	0,0132	0,0090	0,4394	1,0786	5,2074	5,6468	
95	Beauchamp	Région d'Enghien	0,7268	0,4200	0,2077	1,3545	T	0,7350	0,5994		0,7250	2,0594	0,3800	0,1850	0,0520	0,0132	0,0090	0,2639	0,9031	4,0531	4,3170	
95	Bessancourt	Région d'Enghien	0,7268	0,4200	0,2077	1,3545				1,3494		0,7250	2,0744	0,3800	0,1850	0,0520	0,0132	0,0090	0,1719	0,8111	4,0681	4,2400

Dépt.	Commune	Adhérént du Syndicat d'Assainissement de	Production & Distribution Eau Potable				Collectes et Traitement des eaux usées					Organismes publics et TVA							Prix du m3 H.T.	Prix du m3 T.T.C.	
			Part Délég. au m3 H.T. (Tranche 1)	Part SEDIF H.T. au m3	Abt 15 mm H.T. (ramené au m3)	Total Production & Distribution Eau Potable H.T.	Redev. Comm.	Redev. Synd.	Redev. Dép.	Redev. Interdép.	Total Collectes et Traitement des eaux usées HT	Lutte contre la Pollut* (Agence de l'Eau)	Modernisat* des Réseaux (Agence de l'Eau)	Préservation des ressources en eau	Développement des Voies Navigables (VNF)	Redevance de soutien d'Etiage	TVA	Total Organismes publics et TVA			
95	Bezons	Houilles-Bezons	0,7268	0,4200	0,2077	1,3545	0,3401		0,4894	0,7250	1,5545	0,3800	0,1850	0,0520	0,0132	0,0090	0,1719	0,8111	3,5482	3,7201	
95	Bezons	Val Notre Dame	0,7268	0,4200	0,2077	1,3545	0,3401		0,3100	0,7250	1,3751	0,3800	0,1850	0,0520	0,0132	0,0090	0,1719	0,8111	3,3688	3,5407	
95	Butry-sur-Oise	SICTEU	0,7268	0,4200	0,2077	1,3545		T	2,3820		2,3820	0,3800	0,1850	0,0520	0,0132	0,0090	0,3561	0,9953	4,3757	4,7318	
95	Cormelles-en-Parisis		0,7268	0,4200	0,2077	1,3545	T	0,8330		0,7250	1,5580	0,3800	0,1850	0,0520	0,0132	0,0090	0,2737	0,9129	3,5517	3,8254	
95	Deuil-la-Barre	Région d'Enghien	0,7268	0,4200	0,2077	1,3545	T	0,7109	0,5994	0,7250	2,0353	0,4200	0,1850	0,0520	0,0132	0,0090	0,2637	0,9429	4,0690	4,3327	
95	Domont	Vallée du Croult/Rosne	0,7268	0,4200	0,2077	1,3545	T	0,3885	1,5000		1,8885	0,4200	0,1850	0,0520	0,0132	0,0090	0,1590	0,8382	3,9222	4,0812	
95	Eaubonne	Région d'Enghien	0,7268	0,4200	0,2077	1,3545	T	0,3239	0,5994	0,7250	1,6483	0,4200	0,1850	0,0520	0,0132	0,0090	0,2250	0,9042	3,6820	3,9070	
95	Ecouen	Vallée du Croult/Rosne	0,7268	0,4200	0,2077	1,3545		0,7500	1,5000		2,2500	0,4200	0,1850	0,0520	0,0132	0,0090	0,1016	0,7808	4,2837	4,3853	
95	Enghien	Région d'Enghien	0,7268	0,4200	0,2077	1,3545	T	0,5550	0,5994	0,7250	1,8794	0,4200	0,1850	0,0520	0,0132	0,0090	0,2481	0,9273	3,9131	4,1612	
95	Ermont	Région d'Enghien	0,7268	0,4200	0,2077	1,3545	T	0,3785	0,5994	0,7250	1,7029	0,4200	0,1850	0,0520	0,0132	0,0090	0,2305	0,9097	3,7366	3,9671	
95	Franconville	Région d'Enghien	0,7268	0,4200	0,2077	1,3545	T	0,8548	0,5994	0,7250	2,1792	0,4200	0,1850	0,0520	0,0132	0,0090	0,2781	0,9573	4,2129	4,4910	
95	Frépillon	SIAVOS	0,7268	0,4200	0,2077	1,3545			T	3,2138		0,3800	0,1850	0,0520	0,0132	0,0090	0,4394	1,0786	5,2074	5,6468	
95	Frette-sur-Seine (La)		0,7268	0,4200	0,2077	1,3545	T	0,9694		0,7250	1,6944	0,3800	0,1850	0,0520	0,0132	0,0090	0,2874	0,9266	3,6881	3,9755	
95	Groslay	Région d'Enghien	0,7268	0,4200	0,2077	1,3545	T	1,1745	0,5994	0,7250	2,4989	0,4200	0,1850	0,0520	0,0132	0,0090	0,3101	0,9893	4,5326	4,8427	
95	Herblay		0,7268	0,4200	0,2077	1,3545	T	1,0596		0,7250	1,7846	0,3800	0,1850	0,0520	0,0132	0,0090	0,2964	0,9356	3,7783	4,0747	
95	Herblay	Versant CACP	0,7268	0,4200	0,2077	1,3545	T	1,0596			1,0596	0,3800	0,1850	0,0520	0,0132	0,0090	0,2239	0,8631	3,0533	3,2772	
95	Margency	Région d'Enghien	0,7268	0,4200	0,2077	1,3545	T	0,3049	0,5994	0,7250	1,6293	0,4200	0,1850	0,0520	0,0132	0,0090	0,2231	0,9023	3,6630	3,8861	
95	Mériel	SIAVOS	0,7268	0,4200	0,2077	1,3545			T	3,2138		0,3800	0,1850	0,0520	0,0132	0,0090	0,4394	1,0786	5,2074	5,6468	
95	Méry-sur-Oise	SIAVOS	0,7268	0,4200	0,2077	1,3545			T	3,2138		0,3800	0,1850	0,0520	0,0132	0,0090	0,4394	1,0786	5,2074	5,6468	
95	Montigny-les-Cormeilles		0,7268	0,4200	0,2077	1,3545	T	0,4057		0,7250	1,1307	0,3800	0,1850	0,0520	0,0132	0,0090	0,2310	0,8702	3,1244	3,3554	
95	Montigny-les-Cormeilles	Région d'Enghien	0,7268	0,4200	0,2077	1,3545	T	0,4057	0,5994	0,7250	1,7301	0,3800	0,1850	0,0520	0,0132	0,0090	0,2310	0,8702	3,7238	3,9548	
95	Montigny-les-Cormeilles		0,7268	0,4200	0,2077	1,3545	T	0,6966		0,7250	1,4216	0,3800	0,1850	0,0520	0,0132	0,0090	0,2601	0,8993	3,4153	3,6754	
95	Montignonn	Région d'Enghien	0,7268	0,4200	0,2077	1,3545	T	0,5609	0,5994	0,7250	1,8853	0,4200	0,1850	0,0520	0,0132	0,0090	0,2487	0,9279	3,9190	4,1677	
95	Montmagny	Région d'Enghien	0,7268	0,4200	0,2077	1,3545	T	0,5391	0,5994	0,7250	1,8635	0,4200	0,1850	0,0520	0,0132	0,0090	0,2466	0,9258	3,8972	4,1438	
95	Montmorency	Région d'Enghien	0,7268	0,4200	0,2077	1,3545	T	0,5570	0,5994		1,1564	0,4200	0,1850	0,0520	0,0132	0,0090	0,1758	0,8550	3,1901	3,3659	
95	Montmorency	Région d'Enghien	0,7268	0,4200	0,2077	1,3545	T	0,5570	0,5994	0,7250	1,8814	0,4200	0,1850	0,0520	0,0132	0,0090	0,2483	0,9275	3,9151	4,1634	
95	Montmorency	Vallée du Croult/Rosne	0,7268	0,4200	0,2077	1,3545	T	0,5570	1,5000		2,0570	0,4200	0,1850	0,0520	0,0132	0,0090	0,1758	0,8550	4,9097	4,2665	
95	Pierrelaye		0,7268	0,4200	0,2077	1,3545	T	0,5421		0,7250	1,2671	0,3800	0,1850	0,0520	0,0132	0,0090	0,2447	0,8839	3,2608	3,5055	
95	Pierrelaye		0,7268	0,4200	0,2077	1,3545	T	0,8330		0,7250	1,5580	0,3800	0,1850	0,0520	0,0132	0,0090	0,2737	0,9129	3,5517	3,8254	
95	Piscop	Vallée du Croult/Rosne	0,7268	0,4200	0,2077	1,3545	T	0,5680	1,5000		2,0680	0,4200	0,1850	0,0520	0,0132	0,0090	0,1769	0,8561	4,1017	4,2786	
95	Plessis-Bouchard(Le)	Région d'Enghien	0,7268	0,4200	0,2077	1,3545	T	0,4719	0,5994	0,7250	1,7963	0,4200	0,1850	0,0520	0,0132	0,0090	0,2398	0,9190	3,8300	4,0698	
95	Saint-Brice-sous-Forêt	Vallée du Croult/Rosne	0,7268	0,4200	0,2077	1,3545	T	0,4606	1,5000		1,9606	0,4200	0,1850	0,0520	0,0132	0,0090	0,1662	0,8454	3,9943	4,1605	
95	Saint-Gratien	Région d'Enghien	0,7268	0,4200	0,2077	1,3545	T	0,3018	0,5994	0,7250	1,6262	0,4200	0,1850	0,0520	0,0132	0,0090	0,2228	0,9020	3,6599	3,8827	
95	Saint-Leu-la-Forêt	Région d'Enghien	0,7268	0,4200	0,2077	1,3545	T	0,7966	0,5994	0,7250	2,1210	0,4200	0,1850	0,0520	0,0132	0,0090	0,2723	0,9515	4,1547	4,4270	
95	Saint-Prix	Région d'Enghien	0,7268	0,4200	0,2077	1,3545			1,6340	0,7250	2,3590	0,4200	0,1850	0,0520	0,0132	0,0090	0,1741	0,8533	4,3927	4,5668	
95	Sannois	Région d'Enghien	0,7268	0,4200	0,2077	1,3545	T	0,3246	0,5994	0,7250	1,6490	0,4200	0,1850	0,0520	0,0132	0,0090	0,2251	0,9043	3,6827	3,9078	
95	Sarcelles	Vallée du Croult/Rosne	0,7268	0,4200	0,2077	1,3545		0,7500	1,5000		2,2500	0,4200	0,1850	0,0520	0,0132	0,0090	0,1016	0,7808	4,2837	4,3853	
95	Sarcelles Lochères		0,7268	0,4200	0,2077	1,3545		0,7500		0,7250	1,4750	0,4200	0,1850	0,0520	0,0132	0,0090	0,1741	0,8533	3,5087	3,6828	
95	Soisy-Sous-Montmorency	Région d'Enghien	0,7268	0,4200	0,2077	1,3545	T	0,5152	0,5994	0,7250	1,8396	0,4200	0,1850	0,0520	0,0132	0,0090	0,2442	0,9234	3,8733	4,1175	
95	Taverny	Région d'Enghien	0,7268	0,4200	0,2077	1,3545	T	0,6785	0,5994	0,7250	2,0029	0,3800	0,1850	0,0520	0,0132	0,0090	0,2583	0,8975	3,9966	4,2549	
95	Valmondois	SICTEU	0,7268	0,4200	0,2077	1,3545			T	2,3820		0,3800	0,1850	0,0520	0,0132	0,0090	0,3561	0,9953	4,3757	4,7318	
95	Villiers-Adam	SIAVOS	0,7268	0,4200	0,2077	1,3545			T	3,2138		0,3800	0,1850	0,0520	0,0132	0,0090	0,4394	1,0786	5,2074	5,6468	
95	Villiers-le-Bel	Vallée du Croult/Rosne	0,7268	0,4200	0,2077	1,3545		0,7500	1,5000		2,2500	0,4200	0,1850	0,0520	0,0132	0,0090	0,1016	0,7808	4,2837	4,3853	
Communes sans réseau d'assainissement																					
95	Béthemont-la-Forêt		0,7268	0,4200	0,2077	1,3545					0,3000	0,3800		0,0520	0,0132	0,0090	0,1294	0,5836	2,1087	2,2381	
95	Chauvry		0,7268	0,4200	0,2077	1,3545					0,3000	0,3800		0,0520	0,0132	0,0090	0,1294	0,5836	2,1087	2,2381	
Communes non syndiquées																					
92	Saint-Cloud	SEVESC Syndicat intercom.	0,7268	0,4200	0,2077	1,3545	T	0,2836		0,5762	1,2330	0,4200	0,1850	0,0520	0,0132	0,0090	0,3294	1,0086	4,1265	4,4559	
78	Versailles	Asst Vallée du rû de Marivel	0,7268	0,4200	0,2077	1,3545		0,3140	T	0,4372	0,7250	1,4762	0,3800	0,0520	0,0132	0,0090	0,2157	0,6699	3,2849	3,5006	

* La redevance syndicale pour le SI AVOS comprend une part fixe ramenée à 1M3

Annexe 1 à la circulaire sur le prix de vente de l'eau

TARIF DE VENTE DE L'EAU ET DES REDEVANCES ANNEXES

AU

4EME TRIMESTRE 2021

Tableau du prix de l'eau au mètre cube et des redevances annexes par commune
sur la base d'une consommation de 120 m³ par an
et abonnement trimestriel

Dépt.	Commune	Adhérente du Syndicat d'Assainissement de	Production & Distribution Eau Potable				Collectes et Traitement des eaux usées						Organismes publics et TVA							Prix du m3 H.T.	Prix du m3 T.T.C.	
			Part Délég. au m3 H.T. (Tranche 1)	Part SEDIF H.T. au m3	Abt 15 mm H.T. (ramené au m3)	Total Production & Distribution Eau Potable H.T.	Redev. Comm.	Redev. Synd.	Redev. Dép.	Redev. Interdép.	Total Collectes et Traitement des eaux usées HT	Lutte contre la Pollut* (Agence de l'Eau)	Modernisat* des Réseaux (Agence de l'Eau)	Préservation des ressources en eau	Développement des Voies Navigables (VNF)	Redevance de soutien d'Etiage	TVA	Total Organismes publics et TVA				
77	Brou-sur-Chantereine		0,6981	0,4200	0,1997	1,3178	T	1,1068				0,6840	1,7908	0,3800	0,1850	0,0510	0,0126	0,0050	0,2947	0,9283	3,7422	4,0369
77	Chelles		0,6981	0,4200	0,1997	1,3178	T	1,1068				0,6840	1,7908	0,3800	0,1850	0,0510	0,0126	0,0050	0,2947	0,9283	3,7422	4,0369
77	Vaires		0,6981	0,4200	0,1997	1,3178	T	1,1068				0,6840	1,7908	0,3800	0,1850	0,0510	0,0126	0,0050	0,2947	0,9283	3,7422	4,0369
77	Villeparisis	Villeparisis	0,6981	0,4200	0,1997	1,3178	T	2,4515				2,4515	0,3800	0,1850	0,0510	0,0126	0,0050	0,3608	0,9944	4,4029	4,7637	
78	Houilles		0,6981	0,4200	0,1997	1,3178		0,1991				0,6840	0,8831	0,3800	0,1850	0,0510	0,0126	0,0050	0,1655	0,7991	2,8345	3,0000
78	Houilles	Houilles-Bezons	0,6981	0,4200	0,1997	1,3178		0,1991	0,4894			0,6840	1,3725	0,3800	0,1850	0,0510	0,0126	0,0050	0,1655	0,7991	3,3239	3,4894
78	Jouy-en-Josas		0,6981	0,4200	0,1997	1,3178	T	0,5835	0,3203			0,6840	1,5878	0,4200	0,1850	0,0510	0,0126	0,0050	0,2446	0,9182	3,5792	3,8238
78	Loges-en-Josas	Vallée de la Bièvre	0,6981	0,4200	0,1997	1,3178	T	0,5964	0,3203			0,6840	1,6007	0,4200	0,1850	0,0510	0,0126	0,0050	0,2459	0,9195	3,5921	3,8380
78	Mesnil-le Roi (Le)	Sartrouville - Mesnil le Roi	0,6981	0,4200	0,1997	1,3178	T	0,8295	T 0,2600			0,6840	1,7735	0,3800	0,1850	0,0510	0,0126	0,0050	0,2930	0,9266	3,7249	4,0179
78	Sartrouville		0,6981	0,4200	0,1997	1,3178	T	0,8200				0,6840	1,5040	0,3800	0,1850	0,0510	0,0126	0,0050	0,2660	0,8996	3,4554	3,7214
78	Sartrouville	Sartrouville - Mesnil le Roi	0,6981	0,4200	0,1997	1,3178	T	0,8200	T 0,2600			0,6840	1,7640	0,3800	0,1850	0,0510	0,0126	0,0050	0,2920	0,9256	3,7154	4,0074
78	Sartrouville	Val Notre Dame	0,6981	0,4200	0,1997	1,3178	T	0,8200	0,3100			0,6840	1,8140	0,3800	0,1850	0,0510	0,0126	0,0050	0,2660	0,8996	3,7654	4,0314
78	Vélizy	Vallée du Ru de Marivel	0,6981	0,4200	0,1997	1,3178		0,2447	T 0,4214			0,6840	1,3501	0,4200	0,1850	0,0510	0,0126	0,0050	0,2099	0,8835	3,3415	3,5514
78	Vélizy	Vallée de la Bièvre	0,6981	0,4200	0,1997	1,3178		0,2447	0,3203			0,6840	1,2490	0,4200	0,1850	0,0510	0,0126	0,0050	0,1677	0,8413	3,2404	3,4081
78	Viroflay	Vallée du Ru de Marivel	0,6981	0,4200	0,1997	1,3178		0,5076	T 0,4214			0,6840	1,6130	0,3800	0,1850	0,0510	0,0126	0,0050	0,2077	0,8413	3,5644	3,7721
91	Athis-Mons	Vallée de l'Orge	0,6981	0,4200	0,1997	1,3178	T	0,5878	T 0,9938			1,5816	0,3800	0,1850	0,0510	0,0126	0,0050	0,2738	0,9074	3,5330	3,8068	
91	Bièvres	Vallée de la Bièvre	0,6981	0,4200	0,1997	1,3178	T	0,8058	0,3203			0,6840	1,8101	0,4200	0,1850	0,0510	0,0126	0,0050	0,2668	0,9404	3,8015	4,0683
91	igny	Vallée de la Bièvre	0,6981	0,4200	0,1997	1,3178	T	1,0932	0,3203			0,6840	2,0975	0,4200	0,1850	0,0510	0,0126	0,0050	0,2956	0,9692	4,0889	4,3845
91	Juvisy	Vallée de l'Orge	0,6981	0,4200	0,1997	1,3178		0,5553	T 0,9938			1,5491	0,3800	0,1850	0,0510	0,0126	0,0050	0,1965	0,8301	3,5005	3,6970	
91	Massy	Vallée de la Bièvre	0,6981	0,4200	0,1997	1,3178	T	0,3834	0,3203			0,6840	1,3877	0,4200	0,1850	0,0510	0,0126	0,0050	0,2246	0,8982	3,3791	3,6037
91	Palaiseau	Vallée de la Bièvre	0,6981	0,4200	0,1997	1,3178		0,5100	0,3203			0,6840	1,5143	0,3800	0,1850	0,0510	0,0126	0,0050	0,1655	0,7991	3,4657	3,6312
91	Palaiseau	Vallée de l'Yvette	0,6981	0,4200	0,1997	1,3178		0,5100	T 0,6916			0,6840	1,8856	0,3800	0,1850	0,0510	0,0126	0,0050	0,2347	0,8683	3,8370	4,0717
91	Verrrières-le-Buisson	Vallée de la Bièvre	0,6981	0,4200	0,1997	1,3178	T	0,8321	0,3203			0,6840	1,8364	0,4200	0,1850	0,0510	0,0126	0,0050	0,2694	0,9430	3,8278	4,0972
91	Wissons		0,6981	0,4200	0,1997	1,3178	T	0,3950				0,6840	1,0790	0,4200	0,1850	0,0510	0,0126	0,0050	0,2257	0,8993	3,0704	3,2961
91	Wissons	Vallée de la Bièvre	0,6981	0,4200	0,1997	1,3178	T	0,3950	0,3203			0,6840	1,3993	0,4200	0,1850	0,0510	0,0126	0,0050	0,2257	0,8993	3,3907	3,6164
92	Antony		0,6981	0,4200	0,1997	1,3178	T	0,4038		0,5508		1,1190	2,0736	0,4200	0,1850	0,0510	0,0126	0,0050	0,3252	0,9988	4,0650	4,3902
92	Bagneux		0,6981	0,4200	0,1997	1,3178		0,4000		0,5508		1,1190	2,0698	0,4200	0,1850	0,0510	0,0126	0,0050	0,2663	0,9399	4,0612	4,3275
92	Boulogne-Billancourt		0,6981	0,4200	0,1997	1,3178	T	0,4085		0,5508		1,1190	2,0783	0,3800	0,1850	0,0510	0,0126	0,0050	0,3234	0,9570	4,0297	4,3531
92	Boulogne-Billancourt ZAC Trapèze		0,6981	0,4200	0,1997	1,3178	T	0,4085		0,5508		1,1190	2,0783	0,3800	0,1850	0,0510	0,0126	0,0050	0,3234	0,9570	4,0297	4,3531
92	Bourg-La-Reine		0,6981	0,4200	0,1997	1,3178	T	0,4038		0,5508		1,1190	2,0736	0,4200	0,1850	0,0510	0,0126	0,0050	0,3252	0,9988	4,0650	4,3902
92	Chatenay Malabry		0,6981	0,4200	0,1997	1,3178	T	0,4038		0,5508		1,1190	2,0736	0,4200	0,1850	0,0510	0,0126	0,0050	0,3252	0,9988	4,0650	4,3902
92	Châtillon		0,6981	0,4200	0,1997	1,3178		0,4000		0,5508		1,1190	2,0698	0,3800	0,1850	0,0510	0,0126	0,0050	0,2641	0,8977	4,0212	4,2853
92	Chaville	Vallée du Ru de Marivel	0,6981	0,4200	0,1997	1,3178	T	0,4085	T 0,4214			1,9489	0,3800	0,1850	0,0510	0,0126	0,0050	0,3105	0,9441	3,9003	4,2108	
92	Ciamart		0,6981	0,4200	0,1997	1,3178		0,4000		0,5508		1,1190	2,0698	0,3800	0,1850	0,0510	0,0126	0,0050	0,2641	0,8977	4,0212	4,2853
92	Clichy		0,6981	0,4200	0,1997	1,3178		0,2500		0,5508		1,1190	1,9198	0,3800	0,1850	0,0510	0,0126	0,0050	0,2641	0,8977	3,8712	4,1353
92	Fontenay-aux-Roses		0,6981	0,4200	0,1997	1,3178		0,4000		0,5508		1,1190	2,0698	0,4200	0,1850	0,0510	0,0126	0,0050	0,2663	0,9399	4,0612	4,3275
92	Issy-les-Moulineaux		0,6981	0,4200	0,1997	1,3178	T	0,4085		0,5508		1,1190	2,0783	0,3800	0,1850	0,0510	0,0126	0,0050	0,3234	0,9570	4,0297	4,3531
92	Levallois-Perret		0,6981	0,4200	0,1997	1,3178	T	0,1900		0,5508		1,1190	1,8598	0,3800	0,1850	0,0510	0,0126	0,0050	0,3016	0,9352	3,8112	4,1128
92	Malakoff		0,6981	0,4200	0,1997	1,3178		0,4000		0,5508		1,1190	2,0698	0,3800	0,1850	0,0510	0,0126	0,0050	0,2641	0,8977	4,0212	4,2853
92	Meudon		0,6981	0,4200	0,1997	1,3178	T	0,4085		0,5508		1,1190	2,0783	0,3800	0,1850	0,0510	0,0126	0,0050	0,3234	0,9570	4,0297	4,3531
92	Meudon	Vallée du Ru de Marivel	0,6981	0,4200	0,1997	1,3178			T 0,4214			1,1190	1,5404	0,3800	0,1850	0,0510	0,0126	0,0050	0,2697	0,9033	3,4918	3,7615
92	Montrouge		0,6981	0,4200	0,1997	1,3178		0,4000		0,5508		1,1190	2,0698	0,3800	0,1850	0,0510	0,0126	0,0050	0,2641	0,8977	4,0212	4,2853
92	Neuilly-sur-Seine		0,6981	0,4200	0,1997	1,3178	T	0,2145		0,5508		1,1190	1,8843	0,3800	0,1850	0,0510	0,0126	0,0050	0,3040	0,9376	3,8357	4,1397
92	Plessis-Robinson		0,6981	0,4200	0,1997	1,3178	T	0,4038		0,5508		1,1190	2,0736	0,4200	0,1850	0,0510	0,0126	0,0050	0,3252	0,9988	4,0650	4,3902
92	Puteaux		0,6981	0,4200	0,1997	1,3178	T	0,1385		0,5508		1,1190	1,8083	0,3800	0,1850	0,0510	0,0126	0,0050	0,2964	0,9300	3,7597	4,0561
92	Sceaux		0,6981	0,4200	0,1997	1,3178	T	0,4038		0,5508		1,1190	2,0736	0,4200	0,1850	0,0510	0,0126	0,0050	0,3252	0,9988	4,0650	4,3902
92	Sèvres	Vallée du Ru de Marivel	0,6981	0,4200	0,1997	1,3178	T	0,4085	T 0,4214			1,1190	1,9489	0,3800	0,1850	0,0510	0,0126	0,0050	0,3105	0,9441	3,9003	4,2108
92	Vanves		0,6981	0,4200	0,1997	1,3178	T	0,4085		0,5508		1,1190	2,0783	0,3800	0,1850	0,0510	0,0126	0,0050	0,3234	0,9570	4,0297	4,3531

Dépt.	Commune	Adhérente du Syndicat d'Assainissement de	Production & Distribution Eau Potable				Collectes et Traitement des eaux usées					Organismes publics et TVA							Prix du m3 H.T.	Prix du m3 T.T.C.
			Part Délég. au m3 H.T. (Tranche 1)	Part SEDIF H.T. au m3	Abt 15 mm H.T. (ramené au m3)	Total Production & Distribution Eau Potable H.T.	Redev. Comm.	Redev. Synd.	Redev. Dép.	Redev. Interdép.	Total Collectes et Traitement des eaux usées HT	Lutte contre la Pollut* (Agence de l'Eau)	Modernisat* des Réseaux (Agence de l'Eau)	Préservation des ressources en eau	Développement des Voies Navigables (VNF)	Redevance de soutien d'Etiaje	TVA	Total Organismes publics et TVA		
93	Aubervilliers		0,6981	0,4200	0,1997	1,3178			0,5815	1,1190	1,9475	0,4200	0,1850	0,0510	0,0126	0,0050	0,2694	0,9430	3,9389	4,2083
93	Aulnay-sous-Bois		0,6981	0,4200	0,1997	1,3178			0,5815	1,1190	2,5185	0,4200	0,1850	0,0510	0,0126	0,0050	0,2694	0,9430	4,5099	4,7793
93	Bobigny		0,6981	0,4200	0,1997	1,3178			0,5815	1,1190	2,1505	0,4200	0,1850	0,0510	0,0126	0,0050	0,2694	0,9430	4,1419	4,4113
93	Bourget(Le)		0,6981	0,4200	0,1997	1,3178		0,3141	0,5815	1,1190	2,0146	0,4200	0,1850	0,0510	0,0126	0,0050	0,2694	0,9430	4,0060	4,2754
93	Clichy-sous-Bois		0,6981	0,4200	0,1997	1,3178	T	0,9130	0,5815	1,1190	2,6135	0,3800	0,1850	0,0510	0,0126	0,0050	0,3770	1,0106	4,5649	4,9419
93	Coubron		0,6981	0,4200	0,1997	1,3178	T	0,8000	0,5815	1,1190	2,5005	0,3800	0,1850	0,0510	0,0126	0,0050	0,3657	0,9993	4,4519	4,8176
93	Corneuve (La)		0,6981	0,4200	0,1997	1,3178		0,2470	0,5815	1,1190	1,9475	0,4200	0,1850	0,0510	0,0126	0,0050	0,2694	0,9430	3,9389	4,2083
93	Drancy		0,6981	0,4200	0,1997	1,3178		0,8741	0,5815	1,1190	2,5746	0,4200	0,1850	0,0510	0,0126	0,0050	0,2694	0,9430	4,5660	4,8354
93	Dugny		0,6981	0,4200	0,1997	1,3178		0,3100	0,5815	1,1190	2,0105	0,4200	0,1850	0,0510	0,0126	0,0050	0,2694	0,9430	4,0019	4,2713
93	Epinay		0,6981	0,4200	0,1997	1,3178		0,2470	0,5815	1,1190	1,9475	0,4200	0,1850	0,0510	0,0126	0,0050	0,2694	0,9430	3,9389	4,2083
93	Gagny		0,6981	0,4200	0,1997	1,3178	T	0,9000	0,5815	1,1190	2,6005	0,3800	0,1850	0,0510	0,0126	0,0050	0,3757	1,0093	4,5519	4,9276
93	Gournay-sur-Marne		0,6981	0,4200	0,1997	1,3178	T	1,0000	0,5815	1,1190	2,7005	0,3800	0,1850	0,0510	0,0126	0,0050	0,3857	1,0193	4,6519	5,0376
93	Ile-Saint-Denis(L')		0,6981	0,4200	0,1997	1,3178		0,2470	0,5815	1,1190	1,9475	0,3800	0,1850	0,0510	0,0126	0,0050	0,2672	0,9008	3,8989	4,1661
93	Livry-Gargan		0,6981	0,4200	0,1997	1,3178	T	0,6300	0,5815	1,1190	2,3305	0,4200	0,1850	0,0510	0,0126	0,0050	0,3509	1,0245	4,3219	4,6728
93	Montfermeil		0,6981	0,4200	0,1997	1,3178	T	0,9130	0,5815	1,1190	2,6135	0,3800	0,1850	0,0510	0,0126	0,0050	0,3770	1,0106	4,5649	4,9419
93	Neuilly-Plaisance		0,6981	0,4200	0,1997	1,3178	T	0,7700	0,5815	1,1190	2,4705	0,3800	0,1850	0,0510	0,0126	0,0050	0,3627	0,9963	4,4219	4,7846
93	Neuilly-sur-Marne		0,6981	0,4200	0,1997	1,3178	T	0,3160	0,5815	1,1190	2,0165	0,3800	0,1850	0,0510	0,0126	0,0050	0,3173	0,9509	3,9679	4,2852
93	Noisy-le-Grand		0,6981	0,4200	0,1997	1,3178	T	0,6400	0,5815	1,1190	2,3405	0,3800	0,1850	0,0510	0,0126	0,0050	0,3497	0,9833	4,2919	4,6416
93	Noisy-le-Sec		0,6981	0,4200	0,1997	1,3178		0,4500	0,5815	1,1190	2,1505	0,4200	0,1850	0,0510	0,0126	0,0050	0,2694	0,9430	4,1419	4,4113
93	Pavillons-sous-Bois		0,6981	0,4200	0,1997	1,3178	T	1,0663	0,5815	1,1190	2,7668	0,4200	0,1850	0,0510	0,0126	0,0050	0,3945	1,0681	4,7582	5,1527
93	Pierrefitte		0,6981	0,4200	0,1997	1,3178		0,2470	0,5815	1,1190	1,9475	0,4200	0,1850	0,0510	0,0126	0,0050	0,2694	0,9430	3,9389	4,2083
93	Raincy(Le)		0,6981	0,4200	0,1997	1,3178	T	1,2652	0,5815	1,1190	2,9657	0,3800	0,1850	0,0510	0,0126	0,0050	0,4122	1,0458	4,9171	5,3293
93	Rosny-sous-Bois		0,6981	0,4200	0,1997	1,3178	T	0,5300	0,5815	1,1190	2,2305	0,3800	0,1850	0,0510	0,0126	0,0050	0,3387	0,9723	4,1819	4,5206
93	Saint-Denis		0,6981	0,4200	0,1997	1,3178		0,2470	0,5815	1,1190	1,9475	0,4200	0,1850	0,0510	0,0126	0,0050	0,2694	0,9430	3,9389	4,2083
93	Saint-Ouen		0,6981	0,4200	0,1997	1,3178		0,2470	0,5815	1,1190	1,9475	0,3800	0,1850	0,0510	0,0126	0,0050	0,2672	0,9008	3,8989	4,1661
93	Sevran		0,6981	0,4200	0,1997	1,3178		0,8962	0,5815	1,1190	2,5967	0,4200	0,1850	0,0510	0,0126	0,0050	0,2694	0,9430	4,5881	4,8575
93	Stains		0,6981	0,4200	0,1997	1,3178		0,2470	0,5815	1,1190	1,9475	0,4200	0,1850	0,0510	0,0126	0,0050	0,2694	0,9430	3,9389	4,2083
93	Vaujours		0,6981	0,4200	0,1997	1,3178	T	0,5800	0,5815	1,1190	2,2805	0,4200	0,1850	0,0510	0,0126	0,0050	0,3459	1,0195	4,2719	4,6178
93	Villemomble		0,6981	0,4200	0,1997	1,3178	T	0,5000	0,5815	1,1190	2,2005	0,3800	0,1850	0,0510	0,0126	0,0050	0,3357	0,9693	4,1519	4,4876
93	Villetaneuse		0,6981	0,4200	0,1997	1,3178		0,2470	0,5815	1,1190	1,9475	0,4200	0,1850	0,0510	0,0126	0,0050	0,2694	0,9430	3,9389	4,2083
94	Ablon		0,6981	0,4200	0,1997	1,3178	T	0,9445	0,5627	1,1190	2,6262	0,3800	0,1850	0,0510	0,0126	0,0050	0,3782	1,0118	4,5776	4,9558
94	Allortville		0,6981	0,4200	0,1997	1,3178	T	0,5150	0,5627	1,1190	2,1967	0,3800	0,1850	0,0510	0,0126	0,0050	0,3353	0,9689	4,1481	4,4834
94	Bry-sur-Marne		0,6981	0,4200	0,1997	1,3178		0,6840	0,5627	1,1190	2,3657	0,3800	0,1850	0,0510	0,0126	0,0050	0,2653	0,8989	4,3171	4,5824
94	Champigny		0,6981	0,4200	0,1997	1,3178		0,4900	0,5627	1,1190	2,1717	0,3800	0,1850	0,0510	0,0126	0,0050	0,2653	0,8989	4,1231	4,3884
94	Charenton-le-Pont		0,6981	0,4200	0,1997	1,3178		0,3150	0,5627	1,1190	1,9967	0,3800	0,1850	0,0510	0,0126	0,0050	0,2653	0,8989	3,9481	4,2134
94	Chennevières-sur-Marne		0,6981	0,4200	0,1997	1,3178	T	0,5150	0,5627	1,1190	2,1967	0,3800	0,1850	0,0510	0,0126	0,0050	0,3353	0,9689	4,1481	4,4834
94	Choisy-le-Roi		0,6981	0,4200	0,1997	1,3178	T	0,4303	0,5627	1,1190	2,1120	0,3800	0,1850	0,0510	0,0126	0,0050	0,3268	0,9604	4,0634	4,3902
94	Fontenay-sous-Bois		0,6981	0,4200	0,1997	1,3178		0,2800	0,5627	1,1190	1,9617	0,3800	0,1850	0,0510	0,0126	0,0050	0,2653	0,8989	3,9131	4,1784
94	Hay-les-Roses(L')		0,6981	0,4200	0,1997	1,3178		0,3453	0,5627	1,1190	2,0270	0,4200	0,1850	0,0510	0,0126	0,0050	0,2675	0,9411	4,0184	4,2859
94	Joinville-le-Pont		0,6981	0,4200	0,1997	1,3178		0,5000	0,5627	1,1190	2,1817	0,3800	0,1850	0,0510	0,0126	0,0050	0,2653	0,8989	4,1331	4,3984
94	Maisons-Alfort		0,6981	0,4200	0,1997	1,3178		0,0859	0,5627	1,1190	1,7676	0,3800	0,1850	0,0510	0,0126	0,0050	0,2653	0,8989	3,7190	3,9843
94	Nogent-sur-Marne		0,6981	0,4200	0,1997	1,3178		0,4600	0,5627	1,1190	2,1417	0,3800	0,1850	0,0510	0,0126	0,0050	0,2653	0,8989	4,0931	4,3584
94	Perreux-sur-Marne(Le)		0,6981	0,4200	0,1997	1,3178		0,4600	0,5627	1,1190	2,1417	0,3800	0,1850	0,0510	0,0126	0,0050	0,2653	0,8989	4,0931	4,3584
94	Rungis		0,6981	0,4200	0,1997	1,3178	T	0,4211	0,5627	1,1190	2,1028	0,4200	0,1850	0,0510	0,0126	0,0050	0,3281	1,0017	4,0942	4,4223
94	Saint-Mandé		0,6981	0,4200	0,1997	1,3178		0,2100	0,5627	1,1190	1,8917	0,3800	0,1850	0,0510	0,0126	0,0050	0,2653	0,8989	3,8431	4,1084
94	Saint-Maurice		0,6981	0,4200	0,1997	1,3178		0,2500	0,5627	1,1190	1,9317	0,3800	0,1850	0,0510	0,0126	0,0050	0,2653	0,8989	3,8831	4,1484
94	Saint Maur des Fossés		0,6981	0,4200	0,1997	1,3178	T	0,5650	0,5627	1,1190	2,2467	0,3800	0,1850	0,0510	0,0126	0,0050	0,3403	0,9739	4,1981	4,5384
94	Thiais		0,6981	0,4200	0,1997	1,3178		0,4682	0,5627	1,1190	2,1499	0,3800	0,1850	0,0510	0,0126	0,0050	0,2653	0,8989	4,1013	4,3666
94	Villejuif		0,6981	0,4200	0,1997	1,3178		0,3453	0,5627	1,1190	2,0270	0,3800	0,1850	0,0510	0,0126	0,0050	0,2653	0,8989	3,9784	4,2437
94	Villeneuve-le-Roi	S I A R V	0,6981	0,4200	0,1997	1,3178			0,5627	1,1190	3,0174	0,3800	0,1850	0,0510	0,0126	0,0050	0,4174	1,0510	4,9688	5,3862
94	Villiers-sur-Marne		0,6981	0,4200	0,1997	1,3178	T	0,4200	0,5627	1,1190	2,1017	0,3800	0,1850	0,0510	0,0126	0,0050	0,3258	0,9594	4,0531	4,3789
94	Vincennes		0,6981	0,4200	0,1997	1,3178		0,1800	0,5627	1,1190	1,8617	0,3800	0,1850	0,0510	0,0126	0,0050	0,2653	0,8989	3,8131	4,0784

Dépt.	Commune	Adhérente du Syndicat d'Assainissement de	Production & Distribution Eau Potable				Collectes et Traitement des eaux usées					Organismes publics et TVA							Prix du m3 H.T.	Prix du m3 T.T.C.
			Part Délég. au m3 H.T. (Tranche 1)	Part SEDIF H.T. au m3	Abt 15 mm H.T. (ramené au m3)	Total Production & Distribution Eau Potable H.T.	Redev. Comm.	Redev. Synd.	Redev. Dép.	Redev. Interdép.	Total Collectes et Traitement des eaux usées HT	Lutte contre la Pollut* (Agence de l'Eau)	Modernisat* des Réseaux (Agence de l'Eau)	Préservation des ressources en eau	Développement des Voies Navigables (VNF)	Redevance de soutien d'Etiage	TVA	Total Organismes publics et TVA		
95	Andilly	Région d'Engchien	0,6981	0,4200	0,1997	1,3178	T	0,7338	0,5819	0,6840	1,9997	0,4200	0,1850	0,0510	0,0126	0,0050	0,2596	0,9332	3,9911	4,2507
95	Argenteuil		0,6981	0,4200	0,1997	1,3178		0,8077	0,6840	1,4917	0,3800	0,1850	0,0510	0,0126	0,0050	0,1655	0,7991	3,4431	3,6086	
95	Argenteuil	Val Notre Dame	0,6981	0,4200	0,1997	1,3178		0,8077	0,6840	1,8017	0,3800	0,1850	0,0510	0,0126	0,0050	0,1655	0,7991	3,7531	3,9186	
95	Auvers-sur-Oise	SIAVOS	0,6981	0,4200	0,1997	1,3178			T	3,1344	0,3800	0,1850	0,0510	0,0126	0,0050	0,4291	1,0627	5,0858	5,5149	
95	Beauchamp	Région d'Engchien	0,6981	0,4200	0,1997	1,3178	T	0,6953	0,5819	0,6840	1,9612	0,3800	0,1850	0,0510	0,0126	0,0050	0,2535	0,8871	3,9126	4,1661
95	Bessancourt	Région d'Engchien	0,6981	0,4200	0,1997	1,3178			1,3103	0,6840	1,9943	0,3800	0,1850	0,0510	0,0126	0,0050	0,1655	0,7991	3,9457	4,1112
95	Bezons	Houilles-Bezons	0,6981	0,4200	0,1997	1,3178		0,3401	0,4894	0,6840	1,5135	0,3800	0,1850	0,0510	0,0126	0,0050	0,1655	0,7991	3,4649	3,6304
95	Bezons	Val Notre Dame	0,6981	0,4200	0,1997	1,3178		0,3401	0,3100	0,6840	1,3341	0,3800	0,1850	0,0510	0,0126	0,0050	0,1655	0,7991	3,2855	3,4510
95	Butry-sur-Oise	SICTEU	0,6981	0,4200	0,1997	1,3178			T	2,5729	0,3800	0,1850	0,0510	0,0126	0,0050	0,3729	1,0065	4,5243	4,8972	
95	Cormeilles-en-Parisis		0,6981	0,4200	0,1997	1,3178	T	0,7933	0,6840	1,4773	0,3800	0,1850	0,0510	0,0126	0,0050	0,2633	0,8969	3,4287	3,6920	
95	Deuil-la-Barre	Région d'Engchien	0,6981	0,4200	0,1997	1,3178	T	0,7039	0,5819	0,6840	1,9698	0,4200	0,1850	0,0510	0,0126	0,0050	0,2566	0,9302	3,9612	4,2178
95	Domont	Vallée du Croult/Rosne	0,6981	0,4200	0,1997	1,3178	T	0,3847	1,4500	0,6840	1,8347	0,4200	0,1850	0,0510	0,0126	0,0050	0,1563	0,8299	3,8261	3,9824
95	Eaubonne	Région d'Engchien	0,6981	0,4200	0,1997	1,3178	T	0,2842	0,5819	0,6840	1,5501	0,4200	0,1850	0,0510	0,0126	0,0050	0,2146	0,8882	3,5415	3,7561
95	Ecouen	Vallée du Croult/Rosne	0,6981	0,4200	0,1997	1,3178		0,3950	1,4500	0,6840	1,8450	0,4200	0,1850	0,0510	0,0126	0,0050	0,0993	0,7729	3,8364	3,9357
95	Engchien	Région d'Engchien	0,6981	0,4200	0,1997	1,3178	T	0,5495	0,5819	0,6840	1,8154	0,4200	0,1850	0,0510	0,0126	0,0050	0,2412	0,9148	3,8068	4,0480
95	Ermont	Région d'Engchien	0,6981	0,4200	0,1997	1,3178	T	0,3388	0,5819	0,6840	1,6047	0,4200	0,1850	0,0510	0,0126	0,0050	0,2201	0,8937	3,5961	3,8162
95	Franconville	Région d'Engchien	0,6981	0,4200	0,1997	1,3178	T	0,8394	0,5819	0,6840	2,1053	0,4200	0,1850	0,0510	0,0126	0,0050	0,2702	0,9438	4,0967	4,3669
95	Frépillon	SIAVOS	0,6981	0,4200	0,1997	1,3178			T	3,1344	0,3800	0,1850	0,0510	0,0126	0,0050	0,4291	1,0627	5,0858	5,5149	
95	Frette-sur-Seine (La)		0,6981	0,4200	0,1997	1,3178	T	0,9297	0,6840	0,6840	1,6137	0,3800	0,1850	0,0510	0,0126	0,0050	0,2770	0,9106	3,5651	3,8421
95	Groslay	Région d'Engchien	0,6981	0,4200	0,1997	1,3178	T	1,1628	0,5819	0,6840	2,4287	0,4200	0,1850	0,0510	0,0126	0,0050	0,3025	0,9761	4,4201	4,7226
95	Herblay		0,6981	0,4200	0,1997	1,3178	T	1,0199	0,6840	0,6840	1,7039	0,3800	0,1850	0,0510	0,0126	0,0050	0,2860	0,9196	3,6553	3,9413
95	Herblay	Versant CACP	0,6981	0,4200	0,1997	1,3178	T	1,0199	0,6840	0,6840	1,0199	0,3800	0,1850	0,0510	0,0126	0,0050	0,2176	0,8512	2,9713	3,1889
95	Margency	Région d'Engchien	0,6981	0,4200	0,1997	1,3178	T	0,3019	0,5819	0,6840	1,5678	0,4200	0,1850	0,0510	0,0126	0,0050	0,2164	0,8900	3,5592	3,7756
95	Mériel	SIAVOS	0,6981	0,4200	0,1997	1,3178			T	3,1344	0,3800	0,1850	0,0510	0,0126	0,0050	0,4291	1,0627	5,0858	5,5149	
95	Méry-sur-Oise	SIAVOS	0,6981	0,4200	0,1997	1,3178			T	3,1344	0,3800	0,1850	0,0510	0,0126	0,0050	0,4291	1,0627	5,0858	5,5149	
95	Montigny-les-Cormeilles		0,6981	0,4200	0,1997	1,3178	T	0,3660	0,6840	0,6840	1,0500	0,3800	0,1850	0,0510	0,0126	0,0050	0,2206	0,8542	3,0014	3,2220
95	Montigny-les-Cormeilles	Région d'Engchien	0,6981	0,4200	0,1997	1,3178	T	0,3660	0,5819	0,6840	1,6319	0,3800	0,1850	0,0510	0,0126	0,0050	0,2206	0,8542	3,5833	3,8039
95	Montigny-les-Cormeilles		0,6981	0,4200	0,1997	1,3178	T	0,6569	0,6840	0,6840	1,3409	0,3800	0,1850	0,0510	0,0126	0,0050	0,2497	0,8833	3,2923	3,5420
95	Montlignon	Région d'Engchien	0,6981	0,4200	0,1997	1,3178	T	0,5554	0,5819	0,6840	1,8213	0,4200	0,1850	0,0510	0,0126	0,0050	0,2418	0,9154	3,8127	4,0545
95	Montmagny	Région d'Engchien	0,6981	0,4200	0,1997	1,3178	T	0,5338	0,5819	0,6840	1,7997	0,4200	0,1850	0,0510	0,0126	0,0050	0,2396	0,9132	3,7911	4,0307
95	Montmorency	Région d'Engchien	0,6981	0,4200	0,1997	1,3178	T	0,5515	0,5819	0,6840	1,1334	0,4200	0,1850	0,0510	0,0126	0,0050	0,1730	0,8466	3,1248	3,2978
95	Montmorency	Région d'Engchien	0,6981	0,4200	0,1997	1,3178	T	0,5515	0,5819	0,6840	1,8174	0,4200	0,1850	0,0510	0,0126	0,0050	0,2414	0,9150	3,8088	4,0502
95	Montmorency	Vallée du Croult/Rosne	0,6981	0,4200	0,1997	1,3178	T	0,5515	1,4500	0,6840	2,0015	0,4200	0,1850	0,0510	0,0126	0,0050	0,1730	0,8466	3,9929	4,1659
95	Pierrelaye		0,6981	0,4200	0,1997	1,3178	T	0,5024	0,6840	0,6840	1,1864	0,3800	0,1850	0,0510	0,0126	0,0050	0,2343	0,8679	3,1378	3,3721
95	Pierrelaye		0,6981	0,4200	0,1997	1,3178	T	0,7933	0,6840	0,6840	1,4773	0,3800	0,1850	0,0510	0,0126	0,0050	0,2633	0,8969	3,4287	3,6920
95	Piscop	Vallée du Croult/Rosne	0,6981	0,4200	0,1997	1,3178	T	0,5623	1,4500	0,6840	2,0123	0,4200	0,1850	0,0510	0,0126	0,0050	0,1740	0,8476	4,0037	4,1777
95	Plessis-Bouchard(Le)	Région d'Engchien	0,6981	0,4200	0,1997	1,3178	T	0,4322	0,5819	0,6840	1,6981	0,4200	0,1850	0,0510	0,0126	0,0050	0,2294	0,9030	3,6895	3,9189
95	Saint-Brice-sous-Forêt	Vallée du Croult/Rosne	0,6981	0,4200	0,1997	1,3178	T	0,4560	1,4500	0,6840	1,9060	0,4200	0,1850	0,0510	0,0126	0,0050	0,1634	0,8370	3,8974	4,0608
95	Saint-Gratien	Région d'Engchien	0,6981	0,4200	0,1997	1,3178	T	0,2988	0,5819	0,6840	1,5647	0,4200	0,1850	0,0510	0,0126	0,0050	0,2161	0,8897	3,5561	3,7722
95	Saint-Leu-la-Forêt	Région d'Engchien	0,6981	0,4200	0,1997	1,3178	T	0,7569	0,5819	0,6840	2,0228	0,4200	0,1850	0,0510	0,0126	0,0050	0,2619	0,9355	4,0142	4,2761
95	Saint-Prix	Région d'Engchien	0,6981	0,4200	0,1997	1,3178			1,5864	0,6840	2,2704	0,4200	0,1850	0,0510	0,0126	0,0050	0,1677	0,8413	4,2618	4,4295
95	Sannois	Région d'Engchien	0,6981	0,4200	0,1997	1,3178	T	0,2849	0,5819	0,6840	1,5508	0,4200	0,1850	0,0510	0,0126	0,0050	0,2147	0,8883	3,5422	3,7569
95	Sarcelles	Vallée du Croult/Rosne	0,6981	0,4200	0,1997	1,3178		0,6800	1,4500	0,6840	2,1300	0,4200	0,1850	0,0510	0,0126	0,0050	0,0993	0,7729	4,1214	4,2207
95	Sarcelles Lochères		0,6981	0,4200	0,1997	1,3178		0,6800	0,6840	0,6840	1,3640	0,4200	0,1850	0,0510	0,0126	0,0050	0,1677	0,8413	3,3554	3,5231
95	Soisy-Sous-Montmorency	Région d'Engchien	0,6981	0,4200	0,1997	1,3178	T	0,5101	0,5819	0,6840	1,7760	0,4200	0,1850	0,0510	0,0126	0,0050	0,2372	0,9108	3,7674	4,0046
95	Taverny	Région d'Engchien	0,6981	0,4200	0,1997	1,3178	T	0,6388	0,5819	0,6840	1,9047	0,3800	0,1850	0,0510	0,0126	0,0050	0,2479	0,8815	3,8561	4,1040
95	Valmondois	SICTEU	0,6981	0,4200	0,1997	1,3178			T	2,5729	0,3800	0,1850	0,0510	0,0126	0,0050	0,3729	1,0065	4,5243	4,8972	
95	Villiers-Adam	SIAVOS	0,6981	0,4200	0,1997	1,3178			T	3,1344	0,3800	0,1850	0,0510	0,0126	0,0050	0,4291	1,0627	5,0858	5,5149	
95	Villiers-le-Bel	Vallée du Croult/Rosne	0,6981	0,4200	0,1997	1,3178		0,3000	1,4500	0,6840	1,7500	0,4200	0,1850	0,0510	0,0126	0,0050	0,0993	0,7729	3,7414	3,8407

Syndicat des Eaux d'Ile de France

TARIF DE VENTE DE L'EAU ET DES REDEVANCES ANNEXES

AU

2EME TRIMESTRE 2022

Tableau du prix de l'eau au mètre cube et des redevances annexes par commune
sur la base d'une consommation de 120 m³ par an
et abonnement trimestriel

Dépt.	Commune	Adhérente du Syndicat d'Assainissement de	Production & Distribution Eau Potable				Collectes et Traitement des eaux usées						Organismes publics et TVA							Prix du m3 H.T.	Prix du m3 T.T.C.	
			Part Détég. au m3 H.T. (Tranche 1)	Part SEDIF H.T. au m3	Abt 15 mm H.T. (ramené au m3)	Total Production & Distribution Eau Potable H.T.	Redev. Comm.	Redev. Synd.	Redev. Dép.	Redev. Interdép.	Total Collectes et Traitement des eaux usées HT	Lutte contre la Pollut* (Agence de l'Eau)	Modernisat* des Réseaux (Agence de l'Eau)	Préservation des ressources en eau	Développement des Voies Navigables (VNF)	Redevance de soutien d'Étiage	TVA	Total Organismes publics et TVA				
77	Brou-sur-Chantereine		0,7137	0,4200	0,2040	1,3377	T	0,7500				0,7250	1,4750	0,3800	0,1850	0,0520	0,0132	0,0090	0,2646	0,9038	3,4519	3,7165
77	Chelles		0,7137	0,4200	0,2040	1,3377	T	0,7500				0,7250	1,4750	0,3800	0,1850	0,0520	0,0132	0,0090	0,2646	0,9038	3,4519	3,7165
77	Vaires		0,7137	0,4200	0,2040	1,3377	T	0,7500				0,7250	1,4750	0,3800	0,1850	0,0520	0,0132	0,0090	0,2646	0,9038	3,4519	3,7165
77	Villeparisis	Villeparisis	0,7137	0,4200	0,2040	1,3377	T	2,4708				2,4708	0,3800	0,1850	0,0520	0,0132	0,0090	0,3641	1,0033	4,4477	4,8118	
78	Houilles		0,7137	0,4200	0,2040	1,3377		0,1991				0,7250	0,9241	0,3800	0,1850	0,0520	0,0132	0,0090	0,1711	0,8103	2,9010	3,0721
78	Houilles	Houilles-Bezons	0,7137	0,4200	0,2040	1,3377		0,1991	0,4894			0,7250	1,4135	0,3800	0,1850	0,0520	0,0132	0,0090	0,1711	0,8103	3,3904	3,5615
78	Jouy-en-Josas	Vallée de la Bièvre	0,7137	0,4200	0,2040	1,3377	T	0,5887	0,3203			0,7250	1,6340	0,4200	0,1850	0,0520	0,0132	0,0090	0,2506	0,9298	3,6509	3,9015
78	Loges-en-Josas	Vallée de la Bièvre	0,7137	0,4200	0,2040	1,3377	T	0,6048	0,3203			0,7250	1,6501	0,4200	0,1850	0,0520	0,0132	0,0090	0,2522	0,9314	3,6670	3,9192
78	Mesnil-le Roi (Le)	Sartrouville - Mesnil le Roi	0,7137	0,4200	0,2040	1,3377	T	0,7600	T	0,2600		0,7250	1,7450	0,3800	0,1850	0,0520	0,0132	0,0090	0,2916	0,9308	3,7219	4,0135
78	Sartrouville		0,7137	0,4200	0,2040	1,3377	T	0,8200				0,7250	1,5450	0,3800	0,1850	0,0520	0,0132	0,0090	0,2716	0,9108	3,5219	3,7935
78	Sartrouville	Sartrouville - Mesnil le Roi	0,7137	0,4200	0,2040	1,3377	T	0,8200	T	0,2600		0,7250	1,8050	0,3800	0,1850	0,0520	0,0132	0,0090	0,2976	0,9368	3,7819	4,0795
78	Sartrouville	Val Notre Dame	0,7137	0,4200	0,2040	1,3377	T	0,8200		0,3100		0,7250	1,8550	0,3800	0,1850	0,0520	0,0132	0,0090	0,2716	0,9108	3,8319	4,1035
78	Vélizy	Vallée du Ru de Marivel	0,7137	0,4200	0,2040	1,3377		0,2447	T	0,4288		0,7250	1,3985	0,4200	0,1850	0,0520	0,0132	0,0090	0,2161	0,8953	3,4154	3,6315
78	Vélizy	Vallée de la Bièvre	0,7137	0,4200	0,2040	1,3377		0,2447	0,3203			0,7250	1,2900	0,4200	0,1850	0,0520	0,0132	0,0090	0,1733	0,8525	3,3069	3,4802
78	Viroflay	Vallée du Ru de Marivel	0,7137	0,4200	0,2040	1,3377		0,5228	T	0,4288		0,7250	1,6766	0,3800	0,1850	0,0520	0,0132	0,0090	0,2139	0,8531	3,6535	3,8674
91	Athis-Mons	Vallée de l'Orge	0,7137	0,4200	0,2040	1,3377	T	0,5996	T	1,0441		1,6437	0,3800	0,1850	0,0520	0,0132	0,0090	0,2814	0,9206	3,6206	3,9020	
91	Bièvres	Vallée de la Bièvre	0,7137	0,4200	0,2040	1,3377	T	0,8067	0,3203			0,7250	1,8520	0,4200	0,1850	0,0520	0,0132	0,0090	0,2724	0,9516	3,8689	4,1413
91	Ignny	Vallée de la Bièvre	0,7137	0,4200	0,2040	1,3377	T	1,1042	0,3203			0,7250	2,1495	0,4200	0,1850	0,0520	0,0132	0,0090	0,3021	0,9813	4,1664	4,4685
91	Juvisy	Vallée de l'Orge	0,7137	0,4200	0,2040	1,3377		0,5664	T	1,0441		1,6105	0,3800	0,1850	0,0520	0,0132	0,0090	0,2030	0,8422	3,5874	3,7904	
91	Massy	Vallée de la Bièvre	0,7137	0,4200	0,2040	1,3377	T	0,3907	0,3203			0,7250	1,4360	0,4200	0,1850	0,0520	0,0132	0,0090	0,2308	0,9100	3,4529	3,6837
91	Palaiseau	Vallée de la Bièvre	0,7137	0,4200	0,2040	1,3377		0,5100	0,3203			0,7250	1,5553	0,3800	0,1850	0,0520	0,0132	0,0090	0,1711	0,8103	3,5322	3,7033
91	Palaiseau	Vallée de l'Yvette	0,7137	0,4200	0,2040	1,3377		0,5100	T	0,7096		1,9446	0,3800	0,1850	0,0520	0,0132	0,0090	0,2420	0,8812	3,9215	4,1635	
91	Verrières-le-Buisson	Vallée de la Bièvre	0,7137	0,4200	0,2040	1,3377	T	0,6223	0,3203			0,7250	1,6676	0,4200	0,1850	0,0520	0,0132	0,0090	0,2540	0,9332	3,6845	3,9385
91	Wissous		0,7137	0,4200	0,2040	1,3377		0,3000				0,7250	1,0250	0,4200	0,1850	0,0520	0,0132	0,0090	0,1733	0,8525	3,0419	3,2152
91	Wissous	Vallée de la Bièvre	0,7137	0,4200	0,2040	1,3377		0,3000	0,3203			0,7250	1,3453	0,4200	0,1850	0,0520	0,0132	0,0090	0,1733	0,8525	3,3622	3,5355
92	Antony		0,7137	0,4200	0,2040	1,3377		0,3269			0,5563	1,1470	2,0302	0,4200	0,1850	0,0520	0,0132	0,0090	0,2711	0,9503	4,0471	4,3182
92	Bagneux		0,7137	0,4200	0,2040	1,3377		0,4000			0,5563	1,1470	2,1033	0,4200	0,1850	0,0520	0,0132	0,0090	0,2711	0,9503	4,1202	4,3913
92	Boulogne-Billancourt		0,7137	0,4200	0,2040	1,3377	T	0,4230			0,5563	1,1470	2,1263	0,3800	0,1850	0,0520	0,0132	0,0090	0,3297	0,9689	4,1032	4,4329
92	Boulogne-Billancourt ZAC Trapèze		0,7137	0,4200	0,2040	1,3377	T	0,4230			0,5563	1,1470	2,1263	0,3800	0,1850	0,0520	0,0132	0,0090	0,3297	0,9689	4,1032	4,4329
92	Bourg-La-Reine		0,7137	0,4200	0,2040	1,3377		0,3269			0,5563	1,1470	2,0302	0,4200	0,1850	0,0520	0,0132	0,0090	0,2711	0,9503	4,0471	4,3182
92	Chatenay Malabry		0,7137	0,4200	0,2040	1,3377		0,3269			0,5563	1,1470	2,0302	0,4200	0,1850	0,0520	0,0132	0,0090	0,2711	0,9503	4,0471	4,3182
92	Châtillon		0,7137	0,4200	0,2040	1,3377		0,4000			0,5563	1,1470	2,1033	0,3800	0,1850	0,0520	0,0132	0,0090	0,2689	0,9081	4,0802	4,3491
92	Chaville	Vallée du Ru de Marivel	0,7137	0,4200	0,2040	1,3377	T	0,4230	T	0,4288		1,1470	1,9988	0,3800	0,1850	0,0520	0,0132	0,0090	0,3169	0,9561	3,9757	4,2926
92	Clamart		0,7137	0,4200	0,2040	1,3377		0,4000			0,5563	1,1470	2,1033	0,3800	0,1850	0,0520	0,0132	0,0090	0,2689	0,9081	4,0802	4,3491
92	Clichy		0,7137	0,4200	0,2040	1,3377		0,2500			0,5563	1,1470	1,9533	0,3800	0,1850	0,0520	0,0132	0,0090	0,2689	0,9081	3,9302	4,1991
92	Fontenay-aux-Roses		0,7137	0,4200	0,2040	1,3377		0,4000			0,5563	1,1470	2,1033	0,4200	0,1850	0,0520	0,0132	0,0090	0,2711	0,9503	4,1202	4,3913
92	Issy-les-Moulineaux		0,7137	0,4200	0,2040	1,3377	T	0,4230			0,5563	1,1470	2,1263	0,3800	0,1850	0,0520	0,0132	0,0090	0,3297	0,9689	4,1032	4,4329
92	Levallois-Perret		0,7137	0,4200	0,2040	1,3377	T	0,1930			0,5563	1,1470	1,8963	0,3800	0,1850	0,0520	0,0132	0,0090	0,3067	0,9459	3,8732	4,1799
92	Malakoff		0,7137	0,4200	0,2040	1,3377		0,4000			0,5563	1,1470	2,1033	0,3800	0,1850	0,0520	0,0132	0,0090	0,2689	0,9081	4,0802	4,3491
92	Meudon		0,7137	0,4200	0,2040	1,3377	T	0,4230			0,5563	1,1470	2,1263	0,3800	0,1850	0,0520	0,0132	0,0090	0,3297	0,9689	4,1032	4,4329
92	Meudon	Vallée du Ru de Marivel	0,7137	0,4200	0,2040	1,3377			T	0,4288		1,1470	1,5758	0,3800	0,1850	0,0520	0,0132	0,0090	0,2746	0,9138	3,5527	3,8273
92	Montrouge		0,7137	0,4200	0,2040	1,3377		0,4000			0,5563	1,1470	2,1033	0,3800	0,1850	0,0520	0,0132	0,0090	0,2689	0,9081	4,0802	4,3491
92	Neuilly-sur-Seine		0,7137	0,4200	0,2040	1,3377	T	0,2145			0,5563	1,1470	1,9178	0,3800	0,1850	0,0520	0,0132	0,0090	0,3088	0,9480	3,8947	4,2035
92	Plessis-Robinson		0,7137	0,4200	0,2040	1,3377		0,3269			0,5563	1,1470	2,0302	0,4200	0,1850	0,0520	0,0132	0,0090	0,2711	0,9503	4,0471	4,3182
92	Puteaux		0,7137	0,4200	0,2040	1,3377	T	0,1415			0,5563	1,1470	1,8448	0,3800	0,1850	0,0520	0,0132	0,0090	0,3015	0,9407	3,8217	4,1232
92	Sceaux		0,7137	0,4200	0,2040	1,3377		0,3269			0,5563	1,1470	2,0302	0,4200	0,1850	0,0520	0,0132	0,0090	0,2711	0,9503	4,0471	4,3182
92	Sèvres	Vallée du Ru de Marivel	0,7137	0,4200	0,2040	1,3377	T	0,4230	T	0,4288		1,1470	1,9988	0,3800	0,1850	0,0520	0,0132	0,0090	0,3169	0,9561	3,9757	4,2926
92	Vanves		0,7137	0,4200	0,2040	1,3377	T	0,4230			0,5563	1,1470	2,1263	0,3800	0,1850	0,0520	0,0132	0,0090	0,3297	0,9689	4,1032	4,4329
93	Aubervilliers		0,7137	0,4200	0,2040	1,3377		0,2960			0,5902	1,1470	2,0332	0,4200	0,1850	0,0520	0,0132	0,0090	0,2745	0,9537	4,0501	4,3246
93	Aulnay-sous-Bois		0,7137	0,4200	0,2040	1,3377		0,8027			0,5902	1,1470	2,5399	0,4200	0,1850	0,0520	0,0132	0,0090	0,2745	0,9537	4,5568	4,8313
93	Bobigny		0,7137	0,4200	0,2040	1,3377		0,4500			0,5902	1,1470	2,1872	0,4200	0,1850	0,0520	0,0132	0,0090	0,2745	0,9537	4,2041	4,4786
93	Bourgel(Le)		0,7137	0,4200	0,2040	1,3377		0,3141			0,5902	1,1470	2,0513	0,4200	0,1850	0,0520	0,0132	0,0090	0,2745	0,9537	4,0682	4,3427
93	Clichy-sous-Bois		0,7137	0,4200	0,2040	1,3377	T	0,9130			0,5902	1,1470	2,6502	0,3800	0,1850	0,0520	0,					

Dépt.	Commune	Adhérente du Syndicat d'Assainissement de	Production & Distribution Eau Potable				Collectes et Traitement des eaux usées						Organismes publics et TVA							Prix du m3 H.T.	Prix du m3 T.T.C.
			Part Délég. au m3 H.T. (Franche 1)	Part SEDIF H.T. au m3	Abt 15 mm H.T. (ramené au m3)	Total Production & Distribution Eau Potable H.T.	Redev. Comm.	Redev. Synd.	Redev. Dép.	Redev. Interdép.	Total Collectes et Traitement des eaux usées HT	Lutte contre la Pollu* (Agence de l'Eau)	Modernisat* des Réseaux (Agence de l'Eau)	Préservation des ressources en eau	Développement des Voies Navigables (VNF)	Redevance de soutien d'Etage	TVA	Total Organismes publics et TVA			
93	Coubron		0,7137	0,4200	0,2040	1,3377	T	0,9000		0,5902	1,1470	2,6372	0,3800	0,1850	0,0520	0,0132	0,0090	0,3808	1,0200	4,6141	4,9949
93	Courneuve (La)		0,7137	0,4200	0,2040	1,3377		0,2960		0,5902	1,1470	2,0332	0,4200	0,1850	0,0520	0,0132	0,0090	0,2745	0,9537	4,0501	4,3246
93	Drancy		0,7137	0,4200	0,2040	1,3377		0,8537		0,5902	1,1470	2,5909	0,4200	0,1850	0,0520	0,0132	0,0090	0,2745	0,9537	4,6078	4,8823
93	Dugny		0,7137	0,4200	0,2040	1,3377		0,3100		0,5902	1,1470	2,0472	0,4200	0,1850	0,0520	0,0132	0,0090	0,2745	0,9537	4,0641	4,3386
93	Epinau		0,7137	0,4200	0,2040	1,3377		0,2960		0,5902	1,1470	2,0332	0,4200	0,1850	0,0520	0,0132	0,0090	0,2745	0,9537	4,0501	4,3246
93	Gagny		0,7137	0,4200	0,2040	1,3377	T	0,9000		0,5902	1,1470	2,6372	0,3800	0,1850	0,0520	0,0132	0,0090	0,3808	1,0200	4,6141	4,9949
93	Gournay-sur-Marne		0,7137	0,4200	0,2040	1,3377	T	1,0000		0,5902	1,1470	2,7372	0,3800	0,1850	0,0520	0,0132	0,0090	0,3908	1,0300	4,7141	5,1049
93	Ile-Saint-Denis(L')		0,7137	0,4200	0,2040	1,3377		0,2960		0,5902	1,1470	2,0332	0,3800	0,1850	0,0520	0,0132	0,0090	0,2723	0,9115	4,0101	4,2824
93	Livry-Gargan		0,7137	0,4200	0,2040	1,3377	T	0,8000		0,5902	1,1470	2,5372	0,4200	0,1850	0,0520	0,0132	0,0090	0,3730	1,0522	4,5541	4,9271
93	Montfermeil		0,7137	0,4200	0,2040	1,3377	T	0,9130		0,5902	1,1470	2,6502	0,3800	0,1850	0,0520	0,0132	0,0090	0,3821	1,0213	4,6271	5,0092
93	Neuilly-Plaisance		0,7137	0,4200	0,2040	1,3377	T	0,9000		0,5902	1,1470	2,6372	0,3800	0,1850	0,0520	0,0132	0,0090	0,3808	1,0200	4,6141	4,9949
93	Neuilly-sur-Marne		0,7137	0,4200	0,2040	1,3377	T	0,8500		0,5902	1,1470	2,5872	0,3800	0,1850	0,0520	0,0132	0,0090	0,3758	1,0150	4,5641	4,9399
93	Noisy-le-Grand		0,7137	0,4200	0,2040	1,3377	T	0,8000		0,5902	1,1470	2,5372	0,3800	0,1850	0,0520	0,0132	0,0090	0,3708	1,0100	4,5141	4,8849
93	Noisy-le-Sec		0,7137	0,4200	0,2040	1,3377		0,4500		0,5902	1,1470	2,1872	0,4200	0,1850	0,0520	0,0132	0,0090	0,2745	0,9537	4,2041	4,4786
93	Pavillons-sous-Bois		0,7137	0,4200	0,2040	1,3377	T	1,0300		0,5902	1,1470	2,7672	0,4200	0,1850	0,0520	0,0132	0,0090	0,3960	1,0752	4,7841	5,1801
93	Pierrefitte		0,7137	0,4200	0,2040	1,3377		0,2960		0,5902	1,1470	2,0332	0,4200	0,1850	0,0520	0,0132	0,0090	0,2745	0,9537	4,0501	4,3246
93	Raincy(Le)		0,7137	0,4200	0,2040	1,3377	T	1,1300		0,5902	1,1470	2,8672	0,3800	0,1850	0,0520	0,0132	0,0090	0,4038	1,0430	4,8441	5,2479
93	Rosny-sous-Bois		0,7137	0,4200	0,2040	1,3377	T	0,7000		0,5902	1,1470	2,4372	0,3800	0,1850	0,0520	0,0132	0,0090	0,3608	1,0000	4,4141	4,7749
93	Saint-Denis		0,7137	0,4200	0,2040	1,3377		0,2960		0,5902	1,1470	2,0332	0,4200	0,1850	0,0520	0,0132	0,0090	0,2745	0,9537	4,0501	4,3246
93	Saint-Ouen		0,7137	0,4200	0,2040	1,3377		0,2960		0,5902	1,1470	2,0332	0,3800	0,1850	0,0520	0,0132	0,0090	0,2723	0,9115	4,0101	4,2824
93	Sevan		0,7137	0,4200	0,2040	1,3377		0,8738		0,5902	1,1470	2,6110	0,4200	0,1850	0,0520	0,0132	0,0090	0,2745	0,9537	4,6279	4,9024
93	Stains		0,7137	0,4200	0,2040	1,3377		0,2960		0,5902	1,1470	2,0332	0,4200	0,1850	0,0520	0,0132	0,0090	0,2745	0,9537	4,0501	4,3246
93	Vaujours		0,7137	0,4200	0,2040	1,3377	T	0,7500		0,5902	1,1470	2,4872	0,4200	0,1850	0,0520	0,0132	0,0090	0,3680	1,0472	4,5041	4,8721
93	Villemomble		0,7137	0,4200	0,2040	1,3377	T	0,7000		0,5902	1,1470	2,4372	0,3800	0,1850	0,0520	0,0132	0,0090	0,3608	1,0000	4,4141	4,7749
93	Villetaneuse		0,7137	0,4200	0,2040	1,3377		0,2960		0,5902	1,1470	2,0332	0,4200	0,1850	0,0520	0,0132	0,0090	0,2745	0,9537	4,0501	4,3246
94	Ablon		0,7137	0,4200	0,2040	1,3377	T	1,0107		0,5627	1,1470	2,7204	0,3800	0,1850	0,0520	0,0132	0,0090	0,3891	1,0283	4,6973	5,0864
94	Alfortville		0,7137	0,4200	0,2040	1,3377	T	0,5150		0,5627	1,1470	2,2247	0,3800	0,1850	0,0520	0,0132	0,0090	0,3395	0,9787	4,2016	4,5411
94	Bry-sur-Marne		0,7137	0,4200	0,2040	1,3377		0,6800		0,5627	1,1470	2,3897	0,3800	0,1850	0,0520	0,0132	0,0090	0,2695	0,9087	4,3666	4,6361
94	Champigny		0,7137	0,4200	0,2040	1,3377		0,6800		0,5627	1,1470	2,3897	0,3800	0,1850	0,0520	0,0132	0,0090	0,2695	0,9087	4,3666	4,6361
94	Charenton-le-Pont		0,7137	0,4200	0,2040	1,3377		0,4000		0,5627	1,1470	2,1097	0,3800	0,1850	0,0520	0,0132	0,0090	0,2695	0,9087	4,0866	4,3561
94	Chennevières-sur-Marne		0,7137	0,4200	0,2040	1,3377	T	0,5150		0,5627	1,1470	2,2247	0,3800	0,1850	0,0520	0,0132	0,0090	0,3395	0,9787	4,2016	4,5411
94	Choisy-le-Roi		0,7137	0,4200	0,2040	1,3377	T	0,4389		0,5627	1,1470	2,1486	0,3800	0,1850	0,0520	0,0132	0,0090	0,3319	0,9711	4,1255	4,4574
94	Fontenay-sous-Bois		0,7137	0,4200	0,2040	1,3377		0,4000		0,5627	1,1470	2,1097	0,3800	0,1850	0,0520	0,0132	0,0090	0,2695	0,9087	4,0866	4,3561
94	Hay-les-Roses(L')		0,7137	0,4200	0,2040	1,3377		0,4005		0,5627	1,1470	2,1102	0,4200	0,1850	0,0520	0,0132	0,0090	0,2717	0,9509	4,1271	4,3888
94	Joinville-le-Pont		0,7137	0,4200	0,2040	1,3377		0,6000		0,5627	1,1470	2,3097	0,3800	0,1850	0,0520	0,0132	0,0090	0,2695	0,9087	4,2866	4,5561
94	Maisons-Alfort		0,7137	0,4200	0,2040	1,3377		0,0859		0,5627	1,1470	1,7856	0,3800	0,1850	0,0520	0,0132	0,0090	0,2695	0,9087	3,7725	4,0420
94	Nogent-sur-Marne		0,7137	0,4200	0,2040	1,3377		0,5000		0,5627	1,1470	2,2097	0,3800	0,1850	0,0520	0,0132	0,0090	0,2695	0,9087	4,1866	4,4561
94	Perreux-sur-Marne(Le)		0,7137	0,4200	0,2040	1,3377		0,5000		0,5627	1,1470	2,2097	0,3800	0,1850	0,0520	0,0132	0,0090	0,2695	0,9087	4,1866	4,4561
94	Rungis		0,7137	0,4200	0,2040	1,3377		0,4191		0,5627	1,1470	2,1288	0,4200	0,1850	0,0520	0,0132	0,0090	0,2717	0,9509	4,1457	4,4174
94	Saint-Mandé		0,7137	0,4200	0,2040	1,3377		0,2500		0,5627	1,1470	1,9597	0,3800	0,1850	0,0520	0,0132	0,0090	0,2695	0,9087	3,9366	4,2061
94	Saint-Maurice		0,7137	0,4200	0,2040	1,3377		0,3000		0,5627	1,1470	2,0097	0,3800	0,1850	0,0520	0,0132	0,0090	0,2695	0,9087	3,9866	4,2561
94	Saint Maur des Fossés		0,7137	0,4200	0,2040	1,3377	T	0,5700		0,5627	1,1470	2,2797	0,3800	0,1850	0,0520	0,0132	0,0090	0,3450	0,9842	4,2566	4,6016
94	Thiais		0,7137	0,4200	0,2040	1,3377		0,4775		0,5627	1,1470	2,1872	0,3800	0,1850	0,0520	0,0132	0,0090	0,2695	0,9087	4,1641	4,4336
94	Villejuif		0,7137	0,4200	0,2040	1,3377		0,4005		0,5627	1,1470	2,1102	0,3800	0,1850	0,0520	0,0132	0,0090	0,2695	0,9087	4,0871	4,3566
94	Vileneuve-le-Roi	S I A R V	0,7137	0,4200	0,2040	1,3377			T	0,5627	1,1470	3,0637	0,3800	0,1850	0,0520	0,0132	0,0090	0,4234	1,0626	5,0406	5,4640
94	Villiers-sur-Marne		0,7137	0,4200	0,2040	1,3377	T	0,5000		0,5627	1,1470	2,2097	0,3800	0,1850	0,0520	0,0132	0,0090	0,3380	0,9772	4,1866	4,5246
94	Vincennes		0,7137	0,4200	0,2040	1,3377		0,2000		0,5627	1,1470	1,9097	0,3800	0,1850	0,0520	0,0132	0,0090	0,2695	0,9087	3,8866	4,1561
95	Andilly	Région d'Enghien	0,7137	0,4200	0,2040	1,3377	T	0,7412	0,5994		0,7250	2,0656	0,4200	0,1850	0,0520	0,0132	0,0090	0,2659	0,9451	4,0825	4,3484
95	Argenteuil		0,7137	0,4200	0,2040	1,3377		0,8077			0,7250	1,5327	0,3800	0,1850	0,0520	0,0132	0,0090	0,1711	0,8103	3,5096	3,6807
95	Argenteuil	Val Notre Dame	0,7137	0,4200	0,2040	1,3377		0,8077	0,3100		0,7250	1,8427	0,3800	0,1850	0,0520	0,0132	0,0090	0,1711	0,8103	3,8196	3,9907
95	Auvers-sur-Oise	SIAVOS	0,7137	0,4200	0,2040	1,3377			T	3,2138		3,2138	0,3800	0,1850	0,0520	0,0132	0,0090	0,4384	1,0776	5,1907	5,6291
95	Beauchamp	Région d'Enghien	0,7137	0,4200	0,2040	1,3377	T	0,7088	0,5994		0,7250	2,0332	0,3800	0,1850	0,0520	0,0132	0,0090	0,2604	0,8996	4,0101	4,2705
95	Bessancourt	Région d'Enghien	0,7137	0,4200	0,2040	1,3377			1,3494		0,7250	2,0744	0,3800	0,1850	0,0520	0,0132	0,0090	0,1711	0,8103	4,0513	4,2224

Dépt.	Commune	Adhérente du Syndicat d'Assainissement de	Production & Distribution Eau Potable				Collectes et Traitement des eaux usées				Organismes publics et TVA							Prix du m3 H.T.	Prix du m3 T.T.C.		
			Part Délég. au m3 H.T. (Tranche 1)	Part SEDIF H.T. au m3	Abt 15 mm H.T. (ramené au m3)	Total Production & Distribution Eau Potable H.T.	Redev. Comm.	Redev. Synd.	Redev. Dép.	Redev. Interdép.	Total Collectes et Traitement des eaux usées HT	Lutte contre la Pollution* (Agence de l'Eau)	Modernisation* des Réseaux (Agence de l'Eau)	Préservation des ressources en eau	Développement des Voles Navigables (VNF)	Redevance de soutien d'Étiage	TVA			Total Organismes publics et TVA	
95	Bezons	Houilles-Bezons	0,7137	0,4200	0,2040	1,3377	0,3401	0,4894		0,7250	1,5545	0,3800	0,1850	0,0520	0,0132	0,0090	0,1711	0,8103	3,5314	3,7025	
95	Bezons	Val Notre Dame	0,7137	0,4200	0,2040	1,3377	0,3401	0,3100		0,7250	1,3751	0,3800	0,1850	0,0520	0,0132	0,0090	0,1711	0,8103	3,3520	3,5231	
95	Butry-sur-Oise	SICTEU	0,7137	0,4200	0,2040	1,3377		2,3820	T		2,3820	0,3800	0,1850	0,0520	0,0132	0,0090	0,3553	0,9945	4,3589	4,7142	
95	Cormeilles-en-Parisis		0,7137	0,4200	0,2040	1,3377	T	0,8068		0,7250	1,5318	0,3800	0,1850	0,0520	0,0132	0,0090	0,2702	0,9094	3,5087	3,7789	
95	Deuil-la-Barre	Région d'Enghien	0,7137	0,4200	0,2040	1,3377	T	0,7109	0,5994		0,7250	2,0353	0,4200	0,1850	0,0520	0,0132	0,0090	0,2628	0,9420	4,0522	4,3150
95	Domont	Vallée du Croult/Rosne	0,7137	0,4200	0,2040	1,3377	T	0,3885	1,4500		1,8385	0,4200	0,1850	0,0520	0,0132	0,0090	0,1581	0,8373	3,8554	4,0135	
95	Eaubonne	Région d'Enghien	0,7137	0,4200	0,2040	1,3377	T	0,2977	0,5994		1,6221	0,4200	0,1850	0,0520	0,0132	0,0090	0,2215	0,9007	3,6390	3,8605	
95	Ecouen	Vallée du Croult/Rosne	0,7137	0,4200	0,2040	1,3377		0,3950	1,4500		1,8450	0,4200	0,1850	0,0520	0,0132	0,0090	0,1008	0,7800	3,8619	3,9627	
95	Enghien	Région d'Enghien	0,7137	0,4200	0,2040	1,3377	T	0,5550	0,5994		1,8794	0,4200	0,1850	0,0520	0,0132	0,0090	0,2473	0,9285	3,8963	4,1436	
95	Ermont	Région d'Enghien	0,7137	0,4200	0,2040	1,3377	T	0,3523	0,5994		1,6767	0,4200	0,1850	0,0520	0,0132	0,0090	0,2270	0,9062	3,6936	3,9206	
95	Franconville	Région d'Enghien	0,7137	0,4200	0,2040	1,3377	T	0,8469	0,5994		2,1713	0,4200	0,1850	0,0520	0,0132	0,0090	0,2764	0,9556	4,1882	4,4646	
95	Frépillon	SIAVOS	0,7137	0,4200	0,2040	1,3377			T	3,2138	3,2138	0,3800	0,1850	0,0520	0,0132	0,0090	0,4384	1,0776	5,1907	5,6291	
95	Frette-sur-Seine (La)		0,7137	0,4200	0,2040	1,3377	T	0,9432		0,7250	1,6682	0,3800	0,1850	0,0520	0,0132	0,0090	0,2839	0,9231	3,6451	3,9290	
95	Groslay	Région d'Enghien	0,7137	0,4200	0,2040	1,3377	T	1,1745	0,5994		0,7250	2,4989	0,4200	0,1850	0,0520	0,0132	0,0090	0,3092	0,9884	4,5158	4,8250
95	Herblay		0,7137	0,4200	0,2040	1,3377	T	1,0334			0,7250	1,7584	0,3800	0,1850	0,0520	0,0132	0,0090	0,2929	0,9321	3,7353	4,0282
95	Herblay	Versant CACP	0,7137	0,4200	0,2040	1,3377	T	1,0334			1,0334	0,3800	0,1850	0,0520	0,0132	0,0090	0,2204	0,8596	3,1003	3,2307	
95	Maingency	Région d'Enghien	0,7137	0,4200	0,2040	1,3377	T	0,3049	0,5994		1,6293	0,4200	0,1850	0,0520	0,0132	0,0090	0,2222	0,9014	3,6462	3,8684	
95	Mériel	SIAVOS	0,7137	0,4200	0,2040	1,3377			T	3,2138	3,2138	0,3800	0,1850	0,0520	0,0132	0,0090	0,4384	1,0776	5,1907	5,6291	
95	Méry-sur-Oise	SIAVOS	0,7137	0,4200	0,2040	1,3377			T	3,2138	3,2138	0,3800	0,1850	0,0520	0,0132	0,0090	0,4384	1,0776	5,1907	5,6291	
95	Montigny-les-Cormeilles		0,7137	0,4200	0,2040	1,3377	T	0,3795		0,7250	1,1045	0,3800	0,1850	0,0520	0,0132	0,0090	0,2275	0,8667	3,0814	3,3089	
95	Montigny-les-Cormeilles	Région d'Enghien	0,7137	0,4200	0,2040	1,3377	T	0,3795	0,5994		0,7250	1,7039	0,3800	0,1850	0,0520	0,0132	0,0090	0,2275	0,8667	3,6808	3,9083
95	Montigny-les-Cormeilles		0,7137	0,4200	0,2040	1,3377	T	0,6704			1,3954	0,3800	0,1850	0,0520	0,0132	0,0090	0,2566	0,8958	3,3723	3,6289	
95	Montlignon	Région d'Enghien	0,7137	0,4200	0,2040	1,3377	T	0,5609	0,5994		1,8853	0,4200	0,1850	0,0520	0,0132	0,0090	0,2478	0,9270	3,9022	4,1500	
95	Montmagny	Région d'Enghien	0,7137	0,4200	0,2040	1,3377	T	0,5391	0,5994		0,7250	1,8635	0,4200	0,1850	0,0520	0,0132	0,0090	0,2457	0,9249	3,8804	4,1261
95	Montmorency	Région d'Enghien	0,7137	0,4200	0,2040	1,3377	T	0,5570	0,5994		1,1564	0,4200	0,1850	0,0520	0,0132	0,0090	0,1750	0,8542	3,1733	3,3483	
95	Montmorency	Région d'Enghien	0,7137	0,4200	0,2040	1,3377	T	0,5570	0,5994		1,8814	0,4200	0,1850	0,0520	0,0132	0,0090	0,2475	0,9267	3,8983	4,1458	
95	Montmorency	Vallée du Croult/Rosne	0,7137	0,4200	0,2040	1,3377	T	0,5570	1,4500		2,0070	0,4200	0,1850	0,0520	0,0132	0,0090	0,1750	0,8542	4,0239	4,1989	
95	Pierrelaye		0,7137	0,4200	0,2040	1,3377	T	0,5159			1,2409	0,3800	0,1850	0,0520	0,0132	0,0090	0,2411	0,8803	3,2178	3,4589	
95	Pierrelaye		0,7137	0,4200	0,2040	1,3377	T	0,8068		0,7250	1,5318	0,3800	0,1850	0,0520	0,0132	0,0090	0,2702	0,9094	3,5087	3,7789	
95	Piscop	Vallée du Croult/Rosne	0,7137	0,4200	0,2040	1,3377	T	0,5680	1,4500		2,0180	0,4200	0,1850	0,0520	0,0132	0,0090	0,1761	0,8553	4,0349	4,2110	
95	Plessis-Boucard(Le)	Région d'Enghien	0,7137	0,4200	0,2040	1,3377	T	0,4457	0,5994		0,7250	1,7701	0,4200	0,1850	0,0520	0,0132	0,0090	0,2363	0,9155	3,7870	4,0233
95	Saint-Brice-sous-Forêt	Vallée du Croult/Rosne	0,7137	0,4200	0,2040	1,3377	T	0,4606	1,4500		1,9106	0,4200	0,1850	0,0520	0,0132	0,0090	0,1653	0,8445	3,9275	4,0928	
95	Saint-Gratien	Région d'Enghien	0,7137	0,4200	0,2040	1,3377	T	0,3018	0,5994		1,6262	0,4200	0,1850	0,0520	0,0132	0,0090	0,2219	0,9011	3,6431	3,8650	
95	Saint-Leu-la-Forêt	Région d'Enghien	0,7137	0,4200	0,2040	1,3377	T	0,7704	0,5994		2,0948	0,4200	0,1850	0,0520	0,0132	0,0090	0,2688	0,9480	4,1117	4,3805	
95	Saint-Prix	Région d'Enghien	0,7137	0,4200	0,2040	1,3377		1,6340		0,7250	2,3590	0,4200	0,1850	0,0520	0,0132	0,0090	0,1733	0,8525	4,3759	4,5492	
95	Sannois	Région d'Enghien	0,7137	0,4200	0,2040	1,3377	T	0,2984	0,5994		1,6228	0,4200	0,1850	0,0520	0,0132	0,0090	0,2216	0,9008	3,6397	3,8613	
95	Sarcelles	Vallée du Croult/Rosne	0,7137	0,4200	0,2040	1,3377		0,6800	1,4500		2,1300	0,4200	0,1850	0,0520	0,0132	0,0090	0,1008	0,7800	4,1469	4,2477	
95	Sarcelles Lochères		0,7137	0,4200	0,2040	1,3377		0,6800		0,7250	1,4050	0,4200	0,1850	0,0520	0,0132	0,0090	0,1733	0,8525	3,4219	3,5952	
95	Soisy-Sous-Montmorency	Région d'Enghien	0,7137	0,4200	0,2040	1,3377	T	0,5152	0,5994		1,8396	0,4200	0,1850	0,0520	0,0132	0,0090	0,2433	0,9225	3,8565	4,0998	
95	Taverny	Région d'Enghien	0,7137	0,4200	0,2040	1,3377	T	0,6523	0,5994		1,9767	0,3800	0,1850	0,0520	0,0132	0,0090	0,2548	0,8940	3,9536	4,2084	
95	Valmondois	SICTEU	0,7137	0,4200	0,2040	1,3377			T	2,3820	2,3820	0,3800	0,1850	0,0520	0,0132	0,0090	0,3553	0,9945	4,3589	4,7142	
95	Villiers-Adam	SIAVOS	0,7137	0,4200	0,2040	1,3377			T	3,2138	3,2138	0,3800	0,1850	0,0520	0,0132	0,0090	0,4384	1,0776	5,1907	5,6291	
95	Villiers-le-Bel	Vallée du Croult/Rosne	0,7137	0,4200	0,2040	1,3377		0,3000	1,4500		1,7500	0,4200	0,1850	0,0520	0,0132	0,0090	0,1008	0,7800	3,7869	3,8677	
Communes sans réseau d'assainissement																					
95	Béthemont-la-Forêt		0,7137	0,4200	0,2040	1,3377				0,3000	0,3000	0,3800		0,0520	0,0132	0,0090	0,1286	0,5828	2,0919	2,2205	
95	Chauvry		0,7137	0,4200	0,2040	1,3377				0,3000	0,3000	0,3800		0,0520	0,0132	0,0090	0,1286	0,5828	2,0919	2,2205	
Communes non syndiquées																					
92	Saint-Cloud	SEVESC Syndicat Intercom.	0,7137	0,4200	0,2040	1,3377	T	0,2804		0,5563	1,1470	1,9837	0,4200	0,1850	0,0520	0,0132	0,0090	0,3176	0,9968	4,0066	4,3182
78	Versailles	Asst Vallée du rû de Marivel	0,7137	0,4200	0,2040	1,3377		0,3140	T	0,4288	0,7250	1,4678	0,3800		0,0520	0,0132	0,0090	0,2139	0,6681	3,2597	3,4736

* La redevance syndicale pour le SIAVOS comprend une part fixe ramené à IM3

ANNEXE II : ABONNEMENTS ET TARIF GRAND CONSOMMATEUR

Valeurs en vigueur au 1er janvier 2021

1. Valeurs des abonnements trimestriels en euros Hors Taxes

Diamètre du compteur / branchement en mm	Tarif général	Tarif voirie publique	Secours incendie, branchements équipés de compteurs ⁽¹⁾	Secours incendie, branchements <u>non</u> équipés de compteurs
	(A)	(AVP)	(As)	(Bs)
0	1,52	0,76	-	-
10	2,25	1,13	-	-
12	5,28	2,64	-	-
15	5,88	2,95	17,31	34,62
20	9,07	4,53	23,08	46,16
30	15,17	7,58	34,62	69,24
40	36,98	18,49	46,16	92,32
50	68,03	34,01	57,7	115,4
60	84,18	42,09	69,24	138,47
80	190,79	95,39	92,32	184,63
100	321,07	160,54	115,4	230,79
150	546,42	273,21	173,09	346,19
200	548,62	274,31	230,79	461,58
250	554,78	277,39	288,49	576,98
300	737,76	368,88	346,19	692,37
400	1 172,58	586,29	461,58	923,16
500	-	-	576,98	1153,95

(1) : Le prix au m³ facturé pour l'eau consommée à partir des branchements de secours incendie équipés de compteurs est de 1,1540 € HT/m³ au 1er janvier 2021. En cas d'incendie, les consommations enregistrées ne sont pas facturées.

2. Tarif Grand consommateur

2.1 Abonnement complémentaire

La valeur de l'abonnement complémentaire « grand consommateur » est de 283,76 € HT par trimestre (valeur au 1er janvier 2021).

2.2. Prix au mètre cube appliqué par tranche de consommation en euros Hors Taxes

Valeurs au 1er janvier 2021.

Tranche de consommation annuelle	Part délégataire (P) appliquée par mètre cube	Part SEDIF (S) appliquée par mètre cube
de 0 à 5 474 m ³	1,0561	0,4200
de 5 475 à 12 774 m ³	0,9506	0,3780
de 12 775 à 36 499 m ³	0,9350	0,3718
de 36 500 à 72 999 m ³	0,8919	0,3548
de 73 000 à 182 499 m ³	0,8490	0,3376
de 182 500 à 364 999 m ³	0,8048	0,3200
de 365 000 à 510 999 m ³	0,7618	0,3030
Au-delà de 511 000 m ³	0,4347	0,1729

ANNEXE II : ABONNEMENTS ET TARIF GRAND CONSOMMATEUR

Valeurs en vigueur au 1er janvier 2022

1. Valeurs des abonnements trimestriels en euros Hors Taxes

Diamètre du compteur / branchement en mm	Tarif général	Tarif voirie publique	Secours incendie, branchements équipés de compteurs ⁽¹⁾	Secours incendie, branchements <u>non</u> équipés de compteurs
	(A)	(AVP)	(As)	(Bs)
0	1,56	0,78	-	-
10	2,31	1,16	-	-
12	5,41	2,71	-	-
15	6,03	3,02	17,77	35,53
20	9,31	4,65	23,69	47,38
30	15,57	7,78	35,53	71,06
40	37,96	18,98	47,38	94,75
50	69,82	34,91	59,22	118,44
60	86,40	43,20	71,06	142,13
80	195,82	97,91	94,75	189,50
100	329,55	164,77	118,44	236,88
150	560,84	280,42	177,66	355,32
200	563,10	281,55	236,88	473,76
250	569,41	284,71	296,10	592,20
300	757,23	378,61	355,32	710,64
400	1203,52	601,76	473,76	947,52
500	-	-	592,20	1184,40

(1) : Le prix au m³ facturé pour l'eau consommée à partir des branchements de secours incendie équipés de compteurs est de 1,1844 € HT/m³ au 1er janvier 2022. En cas d'incendie, les consommations enregistrées ne sont pas facturées.

2. Tarif Grand consommateur

2.1 Abonnement complémentaire

La valeur de l'abonnement complémentaire « grand consommateur » est de 291,25 € HT par trimestre (valeur au 1er janvier 2022).

2.2. Prix au mètre cube appliqué par tranche de consommation en euros Hors Taxes

Valeurs au 1er janvier 2022.

Tranche de consommation annuelle	Part délégataire (P) appliquée par mètre cube	Part SEDIF (S) appliquée par mètre cube
de 0 à 5 474 m ³	1,0840	0,4200
de 5 475 à 12 774 m ³	0,9757	0,3780
de 12 775 à 36 499 m ³	0,9597	0,3718
de 36 500 à 72 999 m ³	0,9155	0,3548
de 73 000 à 182 499 m ³	0,8714	0,3376
de 182 500 à 364 999 m ³	0,8260	0,3200
de 365 000 à 510 999 m ³	0,7819	0,3030
Au-delà de 511 000 m ³	0,4461	0,1729

ANNEXE II : ABONNEMENTS ET TARIF GRAND CONSOMMATEUR

Valeurs en vigueur au 1er avril 2021

1. Valeurs des abonnements trimestriels en euros Hors Taxes

Diamètre du compteur / branchement en mm	Tarif général	Tarif voirie publique	Secours incendie, branchements équipés de compteurs ⁽¹⁾	Secours incendie, branchements <u>non</u> équipés de compteurs
	(A)	(AVP)	(As)	(Bs)
0	1,52	0,76	-	-
10	2,26	1,13	-	-
12	5,28	2,64	-	-
15	5,89	2,95	17,34	34,68
20	9,08	4,54	23,12	46,24
30	15,19	7,60	34,68	69,36
40	37,05	18,52	46,24	92,48
50	68,15	34,08	57,80	115,61
60	84,34	42,17	69,36	138,73
80	191,13	95,57	92,48	184,97
100	321,66	160,83	115,61	231,21
150	547,42	273,71	173,41	346,82
200	549,62	274,81	231,21	462,42
250	555,78	277,89	289,01	578,03
300	739,10	369,55	346,82	693,63
400	1 174,71	587,36	462,42	924,84
500	-	-	578,03	1156,05

(1) : Le prix au m³ facturé pour l'eau consommée à partir des branchements de secours incendie équipés de compteurs est de 1,1561 € HT/m³ au 1er avril 2021. En cas d'incendie, les consommations enregistrées ne sont pas facturées.

2. Tarif Grand consommateur

2.1 Abonnement complémentaire

La valeur de l'abonnement complémentaire « grand consommateur » est de 284,28 € HT par trimestre (valeur au 1er avril 2021).

2.2. Prix au mètre cube appliqué par tranche de consommation en euros Hors Taxes

Valeurs au 1er avril 2021.

Tranche de consommation annuelle	Part délégataire (P) appliquée par mètre cube	Part SEDIF (S) appliquée par mètre cube
de 0 à 5 474 m ³	1,0581	0,4200
de 5 475 à 12 774 m ³	0,9524	0,3780
de 12 775 à 36 499 m ³	0,9367	0,3718
de 36 500 à 72 999 m ³	0,8936	0,3548
de 73 000 à 182 499 m ³	0,8505	0,3376
de 182 500 à 364 999 m ³	0,8063	0,3200
de 365 000 à 510 999 m ³	0,7632	0,3030
Au-delà de 511 000 m ³	0,4354	0,1729

ANNEXE II : ABONNEMENTS ET TARIF GRAND CONSOMMATEUR

Valeurs en vigueur au 1er avril 2022

1. Valeurs des abonnements trimestriels en euros Hors Taxes

Diamètre du compteur / branchement en mm	Tarif général	Tarif voirie publique	Secours incendie, branchements équipés de compteurs ⁽¹⁾	Secours incendie, branchements <u>non</u> équipés de compteurs
	(A)	(AVP)	(As)	(Bs)
0	1,58	0,79	-	-
10	2,35	1,17	-	-
12	5,49	2,75	-	-
15	6,12	3,07	18,02	36,04
20	9,44	4,72	24,02	48,05
30	15,79	7,89	36,04	72,07
40	38,50	19,25	48,05	96,10
50	70,81	35,41	60,06	120,12
60	87,63	43,82	72,07	144,14
80	198,60	99,30	96,10	192,19
100	334,22	167,11	120,12	240,24
150	568,80	284,40	180,18	360,36
200	571,08	285,54	240,24	480,48
250	577,49	288,75	300,30	600,60
300	767,97	383,98	360,36	720,72
400	1 220,59	610,30	480,48	960,96
500	-	-	600,60	1 201,20

(1) : Le prix au m³ facturé pour l'eau consommée à partir des branchements de secours incendie équipés de compteurs est de 1,2012 € HT/m³ au 1er avril 2022. En cas d'incendie, les consommations enregistrées ne sont pas facturées.

2. Tarif Grand consommateur

2.1 Abonnement complémentaire

La valeur de l'abonnement complémentaire « grand consommateur » est de 295,38 € HT par trimestre (valeur au 1er avril 2022).

2.2. Prix au mètre cube appliqué par tranche de consommation en euros Hors Taxes

Valeurs au 1er avril 2022.

Tranche de consommation annuelle	Part délégataire (P) appliquée par mètre cube	Part SEDIF (S) appliquée par mètre cube
de 0 à 5 474 m ³	1,0994	0,4200
de 5 475 à 12 774 m ³	0,9896	0,3780
de 12 775 à 36 499 m ³	0,9733	0,3718
de 36 500 à 72 999 m ³	0,9285	0,3548
de 73 000 à 182 499 m ³	0,8837	0,3376
de 182 500 à 364 999 m ³	0,8378	0,3200
de 365 000 à 510 999 m ³	0,7930	0,3030
Au-delà de 511 000 m ³	0,4525	0,1729

ANNEXE II : ABONNEMENTS ET TARIF GRAND CONSOMMATEUR

Valeurs en vigueur au 1er juillet 2021

1. Valeurs des abonnements trimestriels en euros Hors Taxes

Diamètre du compteur / branchement en mm	Tarif général	Tarif voirie publique	Secours incendie, branchements équipés de compteurs ⁽¹⁾	Secours incendie, branchements <u>non</u> équipés de compteurs
	(A)	(AVP)	(As)	(Bs)
0	1,53	0,77	-	-
10	2,27	1,14	-	-
12	5,32	2,66	-	-
15	5,93	2,97	17,47	34,93
20	9,15	4,57	23,29	46,58
30	15,30	7,65	34,93	69,87
40	37,32	18,66	46,58	93,16
50	68,65	34,32	58,22	116,45
60	84,95	42,47	69,87	139,73
80	192,52	96,26	93,16	186,31
100	323,99	162,00	116,45	232,89
150	551,39	275,70	174,67	349,34
200	553,61	276,81	232,89	465,78
250	559,82	279,91	291,11	582,23
300	744,47	372,24	349,34	698,67
400	1183,25	591,62	465,78	931,56
500	-	-	582,23	1164,45

(1) : Le prix au m³ facturé pour l'eau consommée à partir des branchements de secours incendie équipés de compteurs est de 1,1645 € HT/m³ au 1er juillet 2021. En cas d'incendie, les consommations enregistrées ne sont pas facturées.

2. Tarif Grand consommateur

2.1 Abonnement complémentaire

La valeur de l'abonnement complémentaire « grand consommateur » est de 286,34 € HT par trimestre (valeur au 1er juillet 2021).

2.2. Prix au mètre cube appliqué par tranche de consommation en euros Hors Taxes

Valeurs au 1er juillet 2021.

Tranche de consommation annuelle	Part délégataire (P) appliquée par mètre cube	Part SEDIF (S) appliquée par mètre cube
de 0 à 5 474 m ³	1,0657	0,4200
de 5 475 à 12 774 m ³	0,9593	0,3780
de 12 775 à 36 499 m ³	0,9435	0,3718
de 36 500 à 72 999 m ³	0,9001	0,3548
de 73 000 à 182 499 m ³	0,8567	0,3376
de 182 500 à 364 999 m ³	0,8121	0,3200
de 365 000 à 510 999 m ³	0,7688	0,3030
Au-delà de 511 000 m ³	0,4386	0,1729

ANNEXE II : ABONNEMENTS ET TARIF GRAND CONSOMMATEUR

Valeurs en vigueur au 1er juillet 2022

1. Valeurs des abonnements trimestriels en euros Hors Taxes

Diamètre du compteur / branchement en mm	Tarif général	Tarif voirie publique	Secours incendie, branchements équipés de compteurs ⁽¹⁾	Secours incendie, branchements <u>non</u> équipés de compteurs
	(A)	(AVP)	(As)	(Bs)
0	1,61	0,80	-	-
10	2,39	1,19	-	-
12	5,59	2,80	-	-
15	6,23	3,12	18,35	36,70
20	9,61	4,81	24,47	48,93
30	16,08	8,04	36,70	73,40
40	39,20	19,60	48,93	97,86
50	72,11	36,06	61,16	122,33
60	89,24	44,62	73,40	146,79
80	202,24	101,12	97,86	195,72
100	340,35	170,18	122,33	244,65
150	579,24	289,62	183,49	366,98
200	581,57	290,78	244,65	489,30
250	588,09	294,05	305,81	611,63
300	782,06	391,03	366,98	733,95
400	1 243,00	621,50	489,30	978,60
500	-	-	611,63	1 223,25

(1) : Le prix au m³ facturé pour l'eau consommée à partir des branchements de secours incendie équipés de compteurs est de 1,2233 € HT/m³ au 1er juillet 2022. En cas d'incendie, les consommations enregistrées ne sont pas facturées.

2. Tarif Grand consommateur

2.1 Abonnement complémentaire

La valeur de l'abonnement complémentaire « grand consommateur » est de 300,80 € HT par trimestre (valeur au 1er juillet 2022).

2.2. Prix au mètre cube appliqué par tranche de consommation en euros Hors Taxes

Valeurs au 1er juillet 2022.

Tranche de consommation annuelle	Part délégataire (P) appliquée par mètre cube	Part SEDIF (S) appliquée par mètre cube
de 0 à 5 474 m ³	1,1196	0,4200
de 5 475 à 12 774 m ³	1,0077	0,3780
de 12 775 à 36 499 m ³	0,9912	0,3718
de 36 500 à 72 999 m ³	0,9455	0,3548
de 73 000 à 182 499 m ³	0,9000	0,3376
de 182 500 à 364 999 m ³	0,8531	0,3200
de 365 000 à 510 999 m ³	0,8076	0,3030
Au-delà de 511 000 m ³	0,4608	0,1729

ANNEXE II : ABONNEMENTS ET TARIF GRAND CONSOMMATEUR

Valeurs en vigueur au 1er octobre 2021

1. Valeurs des abonnements trimestriels en euros Hors Taxes

Diamètre du compteur / branchement en mm	Tarif général	Tarif voirie publique	Secours incendie, branchements équipés de compteurs ⁽¹⁾	Secours incendie, branchements <u>non</u> équipés de compteurs
	(A)	(AVP)	(As)	(Bs)
0	1,54	0,77	-	-
10	2,29	1,15	-	-
12	5,37	2,69	-	-
15	5,99	3,00	17,62	35,25
20	9,23	4,62	23,50	47,00
30	15,44	7,72	35,25	70,50
40	37,65	18,83	47,00	94,00
50	69,27	34,63	58,75	117,50
60	85,72	42,86	70,50	140,99
80	194,26	97,13	94,00	187,99
100	326,92	163,46	117,50	234,99
150	556,37	278,18	176,24	352,49
200	558,60	279,30	234,99	469,98
250	564,87	282,44	293,74	587,48
300	751,18	375,59	352,49	704,97
400	1193,92	596,96	469,98	939,96
500	-	-	587,48	1174,95

(1) : Le prix au m³ facturé pour l'eau consommée à partir des branchements de secours incendie équipés de compteurs est de 1,1750 € HT/m³ au 1er octobre 2021. En cas d'incendie, les consommations enregistrées ne sont pas facturées.

2. Tarif Grand consommateur

2.1 Abonnement complémentaire

La valeur de l'abonnement complémentaire « grand consommateur » est de 288,93 € HT par trimestre (valeur au 1er octobre 2021).

2.2. Prix au mètre cube appliqué par tranche de consommation en euros Hors Taxes

Valeurs au 1er octobre 2021.

Tranche de consommation annuelle	Part délégataire (P) appliquée par mètre cube	Part SEDIF (S) appliquée par mètre cube
de 0 à 5 474 m ³	1,0754	0,4200
de 5 475 à 12 774 m ³	0,9679	0,3780
de 12 775 à 36 499 m ³	0,9520	0,3718
de 36 500 à 72 999 m ³	0,9082	0,3548
de 73 000 à 182 499 m ³	0,8644	0,3376
de 182 500 à 364 999 m ³	0,8194	0,3200
de 365 000 à 510 999 m ³	0,7757	0,3030
Au-delà de 511 000 m ³	0,4426	0,1729



Paris, le

CIRCULAIRE N° CIR2021-1-SEDIF

=====

Le Président du Syndicat
des Eaux d'Ile-de-France

à

Mesdames et Messieurs
les Maires des communes et
Présidents des communautés d'agglomération et
établissements publics territoriaux desservis
(copie aux délégué(e)s titulaires, à titre
d'information)

Objet : Prix de vente de l'eau au 1^{er} janvier 2021

P.J. : Tarif général et redevances annexes pour une consommation de 120 m³ par an (annexe I)
Valeur des abonnements trimestriels et grands consommateurs (annexe II)

Madame, Monsieur et cher(e) collègue,

Le prix total de vente du mètre cube d'eau (fourniture d'eau, assainissement et taxes), dont la décomposition est décrite dans cette circulaire, est appliqué trimestriellement au volume d'eau relevé au compteur des abonnés ou estimé, et relatif aux trois mois écoulés précédant la facture.

Ce dernier résulte, pour la part eau potable de la facture, des conditions tarifaires de vente d'eau instaurées dans le cadre de la délégation de service public (DSP) entrée en vigueur au 1^{er} janvier 2011 et modifiée en décembre 2019 par le dernier avenant triennal applicable au 1^{er} janvier 2020.

Sur l'ensemble du territoire du SEDIF, ce prix total s'élève, **en moyenne**, pour une consommation de 120 m³/an, à 4,2332 € TTC par mètre cube au 1^{er} janvier 2021 dont :

- **1,3017 € au titre de la fourniture de l'eau proprement dite, et gérée par le SEDIF, en baisse (-0,3%) par rapport au prix moyen appliqué au 1^{er} octobre 2020,**
- 2,0049 € au titre de la collecte et du traitement des eaux usées, **en hausse de 0,6% par rapport au prix moyen appliqué au 1^{er} octobre 2020,**
- 0,9266 € au titre des autres taxes et redevances (redevances Agence de l'Eau, taxe VNF, redevance soutien d'étiage, TVA), **stable (+ 0,02%) par rapport aux montants appliqués au 1^{er} octobre 2020.**

L'écart entre ce prix moyen et le prix appliqué sur votre commune ou établissement public de coopération intercommunale est dû aux prix pratiqués pour l'assainissement, variables d'une commune à l'autre, et dans une moindre mesure à la TVA. Les prix détaillés par commune sont fournis en annexe I à la circulaire.

La part eau potable représente moins d'un tiers (31 %) de la facture totale.

L'assainissement constitue le premier poste facturé (47%) et dépasse désormais 2 € par m3 en moyenne sur le territoire desservi par le SEDIF.

I/ Décomposition du prix de la fourniture de l'eau potable

Les principaux types d'abonnements, décrits dans cette circulaire, reposent sur une approche tarifaire à la structure simplifiée dans le cadre du contrat de DSP en vigueur :

- 1) **un abonnement trimestriel au service (A), revenant au délégataire et contribuant aux frais fixes du service**, dû pour chaque point d'eau équipé d'un compteur et fonction de son diamètre, même en l'absence de consommation,
- 2) **un prix par m³ consommé**, comprenant deux parts :
 - **une part perçue par le délégataire (P)**, fixée contractuellement et lui permettant de financer les missions qui lui sont confiées,
 - **une part destinée au SEDIF (S)**, fixée par le Comité syndical et finançant les investissements du service public de l'eau.

Les composantes A et P du prix de l'eau sont indexées au premier jour de chaque trimestre par un coefficient contractuel de révision tarifaire « CRT », destiné à tenir compte de l'évolution des conditions économiques, et adossé à des indices publiés par l'INSEE. Conformément aux dispositions de l'article 37.1 précisé par le dernier avenant triennal au contrat de DSP, le coefficient contractuel de révision tarifaire « CRT » ressort à 1,099 au 1^{er} janvier 2021. Il s'applique aux nouvelles valeurs de base du tarif résultant de la négociation dudit avenant.

Les tarifs s'établissent, dans ces conditions, comme suit :

1°) Tarif général de vente de l'eau

L'**abonnement trimestriel (A)** au tarif général dû par un abonné, disposant d'un compteur de diamètre 15 mm est de 5,88 € HT/trimestre au 1^{er} janvier 2021 (soit 6,20 € TTC). Le tarif applicable pour les abonnements établis pour d'autres diamètres de compteurs figure en annexe II à la circulaire.

Le **prix de vente au mètre cube** au tarif général, au 1^{er} janvier 2021, propose un tarif préférentiel pour les 180 premiers mètres cubes consommés, défini comme suit :

	Tranche 1 : de 0 à 180 m³	Tranche 2 : au-delà de 180 m³
Part revenant au délégataire (P)	0,6857 € /m ³	1,0561 € /m ³
Part revenant au SEDIF (S)	0,4200 € /m ³	0,4200 € /m ³
Prix de vente HT au m³ (P + S)	1,1057 € /m³	1,4761 € /m³
TVA (au taux de 5,5 %)	0,0608 € /m ³	0,0812 € /m ³
Prix TTC	1,1665 € /m³	1,5573 € /m³

Ainsi, pour une consommation moyenne de **120 m³ par an** (standard réglementaire correspondant à 30 m³ par trimestre), **le prix complet de fourniture d'eau potable payé par m³** ressort-il à :

	Pour 120 m³ par an (30 m³/trimestre)
Prix de vente HT moyen au m ³	1,1057 € /m ³
Abonnement trimestriel (A) ramené au m ³ (pour un compteur de 15 mm)	5,88 € /m ³ 0,1960 € /m ³
Prix complet HT au m³	1,3017 € /m³
Prix complet TTC au m ³	1,3733 € /m ³

2°) Tarif Grande Consommation

Les abonnés consommant plus de 5 475 m³/an (soit 15 m³/jour) peuvent, **sur option**, bénéficier du tarif « Grand Consommateur » (article 36.2.3 du contrat de délégation de service public).

Ce tarif se caractérise par l'application d'un abonnement complémentaire de 283,76 € par trimestre (valeur au 1^{er} janvier 2021), en sus de l'abonnement au service pour chaque compteur, et qui ouvre droit à l'application d'une grille tarifaire, où le prix du m³ décroît selon des tranches de consommation croissantes, pour les volumes consommés au-delà de 5 475 m³ par an, selon le barème contractuel figurant en annexe II à la circulaire.

3°) Tarif multi-habitat

Egalement ouvert sur option de l'abonné, le tarif Multi-habitat s'adresse aux immeubles d'habitation collective sans condition de consommation.

Son but est de permettre à chaque foyer résidant en habitat collectif de bénéficier du tarif préférentiel fixé au tarif général pour les 180 premiers mètres cubes consommés dans l'année.

La mise en place de ce tarif se déroule comme suit :

- l'abonné au service de l'eau (syndic ou gestionnaire de l'immeuble) déclare le nombre de logements (**L**) de l'immeuble couvert par l'abonnement,
- l'abonné règlera L x l'abonnement trimestriel de base de 5,88 € HT (valeur au 1^{er} janvier 2021) proposé aux particuliers résidant en pavillon,
- il règlera également un abonnement trimestriel (A) « de pied d'immeuble », établi selon le barème défini au tarif général, en fonction du diamètre du compteur général permettant l'alimentation de l'immeuble,
- le prix applicable au m³ comprendra la part revenant au SEDIF (S) et le tarif préférentiel de la tranche 1 du tarif général pour les consommations inférieures à L x 180 m³, et le tarif tranche 2 pour les consommations supérieures à ce seuil, soit :
 - o 0,42 € (part SEDIF) + 0,6857 € = 1,1057 € HT entre 0 et (L x 180) m³,
 - o 0,42 € (part SEDIF) + 1,0561 € = 1,4761 € HT au-delà de ce seuil.

Nota bene :

- **l'option ouverte par le tarif multi-habitat ne doit pas être confondue avec la possibilité d'individualisation des abonnements.** En effet, lorsqu'un immeuble d'habitation collective optera pour le tarif multi-habitat, il n'y aura toujours qu'un seul abonné au service de l'eau,
- le gestionnaire d'immeuble d'habitation collective pourra choisir le meilleur des tarifs au vu de sa consommation entre le tarif général, le tarif multi-habitat et le tarif grand consommateur.

4°) Tarif Voirie Publique

Concernant plus spécifiquement les communes et leurs intercommunalités, un tarif « Voirie Publique » (article 36.2.3 du contrat de délégation de service public) est ouvert pour les usages d'arrosage et de nettoyage sur les routes et voies ouvertes à la circulation publique. Ce tarif se caractérise par :

- **un abonnement trimestriel inférieur au tarif général**, dû pour chaque compteur et fonction de son diamètre (le détail par diamètre de compteur est fourni en annexe II à la circulaire).
- **un prix au m³ correspondant environ à 50% du prix défini pour les abonnés au tarif général** soit :
 - o 0,21 € (part SEDIF) + 0,3429 € = 0,5529 € entre 0 et 180 m³,
 - o 0,21 € (part SEDIF) + 0,5286 € = 0,7386 € à partir de 181 m³.

II/ Les autres éléments de la facturation

Des taxes et redevances diverses sont réglementairement facturées avec la consommation d'eau. Elles ne concernent pas l'exploitation du service public de l'eau potable **et sont intégralement reversées aux organismes concernés.** Il s'agit :

- pour le compte de l'Agence de l'Eau Seine-Normandie, qui en fixe les taux, de la redevance de « lutte contre la pollution » (0,38 € ou 0,42 € HT/m³ selon les zones) perçue auprès de tous les abonnés, et de la redevance pour « modernisation des réseaux de collecte » (0,1850 € HT/m³), acquittée par les seuls abonnés raccordés à un réseau d'assainissement,
- de la redevance de « préservation des milieux aquatiques », reversée également à l'Agence de l'Eau, et fixée à 0,0510 € HT/m³ à compter du 1er janvier 2021 stable par rapport au taux appliqué en 2020 (0,0504 € HT/m³),
- de la taxe perçue au profit de l'Etablissement Public « Voies Navigables de France » (VNF), fixée à 0,0126 € HT/m³ depuis le 1er janvier 2021, stable par rapport au taux appliqué en 2020 (0,0130 € HT/m³),
- de la taxe perçue au profit de l'Etablissement Public Territorial de Bassin Seine Grands Lacs, pour service rendu de soutien d'étiage, fixée à 0,0050 € HT/ m³ à compter du 1er janvier 2021.

Les redevances relatives à la collecte et au traitement des eaux usées peuvent également figurer sur la facture d'eau. Elles sont reversées aux services d'assainissement, qui peuvent être :

- la Commune/l'établissement territorial pour la redevance communale/intercommunale ou le Syndicat Intercommunal pour la redevance syndicale,
- le Département pour la redevance départementale,
- le Syndicat Interdépartemental pour l'Assainissement de l'Agglomération Parisienne (SIAAP) pour la redevance interdépartementale.

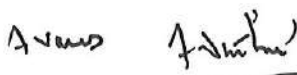
Concernant la TVA, l'article 7 de la Loi de Finances n° 2013-1278 du 29 décembre 2013 a porté de 7 % à 10 % depuis le 1^{er} janvier 2014, le taux de TVA qui s'applique aux redevances des services d'assainissement qui y sont assujettis, et à la redevance AESN pour modernisation des réseaux de collecte.

En revanche, le prix de la fourniture de l'eau, les redevances AESN de prélèvement et de lutte contre la pollution, ainsi que la taxe prélevée par VNF, liée à un prélèvement d'eau, restent soumis au taux réduit de 5,5 %.

Mes services se tiennent à votre disposition pour toute question complémentaire concernant les nouvelles dispositions tarifaires en vigueur pour le Service Public de l'eau potable, ou plus généralement le prix de l'eau. **La présente circulaire et ses annexes sont, de plus, disponibles et téléchargeables librement depuis le site internet du SEDIF (www.sedif.com), dans « médiathèque », à la rubrique « documents administratifs & techniques/recueils administratifs ».**

Je vous prie d'agréer, Madame, Monsieur et cher(e) collègue, l'expression de mes sentiments cordialement dévoués.

André SANTINI



Ancien Ministre
Maire d'Issy-les-Moulineaux
Vice-président de la Métropole du Grand Paris

ER/ABa 114255
Affaire suivie par : Eric REQUIS



SEDIF

SERVICE PUBLIC DE L'EAU Paris, le 3 février 2022

CIRCULAIRE N° CIR2022-1-SEDIF

=====

Le Président du Syndicat
des Eaux d'Ile-de-France

à

Mesdames et Messieurs les Maires
des communes
et Présidents des communautés d'agglomération et
établissements publics territoriaux desservis
(copie aux délégué(e)s titulaires, à titre d'information)

Objet : Prix de l'eau au 1^{er} janvier 2022

P.J. : Tarif général et redevances annexes pour une consommation de 120 m³ par an (annexe I)
Valeur des abonnements trimestriels et grands consommateurs (annexe II)

Madame, Monsieur et cher(e) collègue,

Le prix total de vente du mètre cube d'eau (fourniture d'eau, assainissement et taxes), dont la décomposition est décrite dans cette circulaire, est appliqué trimestriellement au volume d'eau relevé au compteur des abonnés ou estimé, et relatif aux trois mois écoulés précédant la facture.

Ce dernier résulte, pour la part eau potable de la facture, des conditions tarifaires de vente d'eau instaurées dans le cadre de la délégation de service public (DSP) entrée en vigueur en 2011, baissées en 2017, et diminuées à nouveau en 2020 par le dernier avenant triennal.

Sur l'ensemble du territoire du SEDIF, ce prix total s'élève, **en moyenne**, pour une consommation de 120 m³/an, à 4,3485 € TTC par mètre cube au 1^{er} janvier 2022, dont :

- **1,3248 € au titre de la fourniture de l'eau proprement dite, et gérée par le SEDIF, en actualisation mesurée (+ 0,5%) par rapport au prix appliqué au 1^{er} octobre 2021,**
- **2,0849 € au titre de la collecte et du traitement des eaux usées, en hausse significative (+ 3,2%) par rapport au prix moyen appliqué au 1^{er} octobre 2021,**
- **0,6550 € au titre des taxes et redevances (redevances Agence de l'Eau, taxe VNF, redevance soutien d'étiage), en hausse (+ 0,8%) par rapport aux montants appliqués en 2021.**
- **0,2838 € au titre de la TVA, en hausse (+ 2,2%) due à l'évolution des assiettes de taxation.**

L'écart entre ce prix moyen et le prix appliqué sur votre commune ou intercommunalité est dû aux prix pratiqués pour l'assainissement, variables d'une commune à l'autre, et dans une moindre mesure à la TVA. Les prix détaillés par commune sont fournis en annexe I à la circulaire.

La part eau potable représente moins du tiers (30,5 %) de la facture totale.

L'assainissement constitue le premier poste facturé (47,9%) et dépasse les 2 € par m³ en moyenne sur le territoire desservi par le SEDIF.

I/ Décomposition du prix de la fourniture de l'eau potable

Les principaux types d'abonnements, décrits dans cette circulaire, reposent sur une approche tarifaire à la structure simplifiée dans le cadre du contrat de DSP en vigueur :

- 1) **un abonnement trimestriel au service (A), revenant au délégataire et contribuant aux frais fixes du service**, dû pour chaque point d'eau équipé d'un compteur et fonction de son diamètre, même en l'absence de consommation,
- 2) **un prix par m³ consommé**, comprenant deux parts :
 - **une part perçue par le délégataire (P)**, fixée contractuellement et lui permettant de financer les missions qui lui sont confiées,
 - **une part destinée au SEDIF (S)**, fixée par le Comité syndical et finançant les investissements du service public de l'eau.

Les composantes A et P du prix de l'eau sont indexées au premier jour de chaque trimestre par un coefficient contractuel de révision tarifaire « CRT », destiné à tenir compte de l'évolution des conditions économiques, et adossé à des indices publiés par l'INSEE. Conformément aux dispositions de l'article 37.1 précisé par le dernier avenant triennal au contrat de DSP, le coefficient contractuel de révision tarifaire « CRT » ressort à 1,128 au 1^{er} janvier 2022. Il s'applique aux nouvelles valeurs de base du tarif résultant de la négociation dudit avenant.

Les tarifs s'établissent, dans ces conditions, comme suit :

1°) Tarif général de vente de l'eau

L'**abonnement trimestriel (A)** au tarif général dû par un abonné, disposant d'un compteur de diamètre 15 mm est de 6,03 € HT/trimestre au 1^{er} janvier 2022 (soit 6,36 € TTC). Le tarif applicable pour les abonnements établis pour d'autres diamètres de compteurs figure en annexe II à la circulaire.

Le **prix de vente au mètre cube** au tarif général, au 1^{er} janvier 2022, propose un tarif incitatif à la maîtrise des consommations pour les 180 premiers mètres cubes, défini comme suit :

	Tranche 1 : de 0 à 180 m³	Tranche 2 : au-delà de 180 m³
Part revenant au délégataire (P)	0,7038 € /m ³	1,0840 € /m ³
Part revenant au SEDIF (S)	0,4200 € /m ³	0,4200 € /m ³
Prix de vente HT au m³ (P + S)	1,1238 € /m³	1,5040 € /m³
TVA (au taux de 5,5 %)	0,0618 € /m ³	0,0827 € /m ³
Prix TTC	1,1856 € /m³	1,5867 € /m³

Ainsi, pour une consommation moyenne de **120 m³ par an** (standard réglementaire correspondant à 30 m³ par trimestre), **le prix complet de fourniture d'eau potable payé par m³** ressort-il à :

	Pour 120 m³ par an (30 m³/trimestre)
Prix de vente HT moyen au m ³	1,1238 € /m ³
Abonnement trimestriel (A) ramené au m ³ (pour un compteur de 15 mm)	6,03 € /m ³ 0,2010 € /m ³
Prix complet HT au m³	1,3248 € /m³
Prix complet TTC au m ³	1,3977 € /m ³

2°) Tarif Grande Consommation

Les abonnés consommant plus de 5 475 m³/an (soit 15 m³/jour) peuvent, **sur option**, bénéficier du tarif « Grand Consommateur » (article 36.2.3 du contrat de délégation de service public).

Ce tarif se caractérise par l'application d'un abonnement complémentaire de 291,25 € par trimestre (valeur au 1^{er} janvier 2022), en sus de l'abonnement au service pour chaque compteur, et qui ouvre droit à l'application d'une grille tarifaire, où le prix du m³ décroît selon des tranches de consommation croissantes, pour les volumes consommés au-delà de 5 475 m³ par an, selon le barème contractuel figurant en annexe II à la circulaire.

3°) Tarif multi-habitat

Egalement ouvert sur option de l'abonné, le tarif Multi-habitat s'adresse aux immeubles d'habitation collective sans condition de consommation.

Son but est de permettre à chaque foyer résidant en habitat collectif de bénéficier du tarif préférentiel fixé au tarif général pour les 180 premiers mètres cubes consommés dans l'année.

La mise en place de ce tarif se déroule comme suit :

- l'abonné au service de l'eau (syndic ou gestionnaire de l'immeuble) déclare le nombre de logements (**L**) de l'immeuble couvert par l'abonnement,
- l'abonné règlera $L \times$ l'abonnement trimestriel de base de 6,03 € HT (valeur au 1^{er} janvier 2022) proposé aux particuliers résidant en pavillon,
- il règlera également un abonnement trimestriel (A) « de pied d'immeuble », établi selon le barème défini au tarif général, en fonction du diamètre du compteur général permettant l'alimentation de l'immeuble,
- le prix applicable au m³ comprendra la part revenant au SEDIF (S) et le tarif préférentiel de la tranche 1 du tarif général pour les consommations inférieures à $L \times 180$ m³, et le tarif tranche 2 pour les consommations supérieures à ce seuil, soit :
 - o 0,42 € (part SEDIF) + 0,7038 € = 1,1238 € HT entre 0 et $(L \times 180)$ m³,
 - o 0,42 € (part SEDIF) + 1,0840 € = 1,5040 € HT au-delà de ce seuil.

Nota bene :

- **l'option ouverte par le tarif multi-habitat ne doit pas être confondue avec la possibilité d'individualisation des abonnements.** En effet, lorsqu'un immeuble d'habitation collective optera pour le tarif multi-habitat, il n'y aura toujours qu'un seul abonné au service de l'eau,
- le gestionnaire d'immeuble d'habitation collective pourra choisir le meilleur des tarifs au vu de sa consommation entre le tarif général, le tarif multi-habitat et le tarif grand consommateur.

4°) Tarif Voirie Publique

Concernant plus spécifiquement les communes et leurs intercommunalités, un tarif « Voirie Publique » (article 36.2.3 du contrat de délégation de service public) est ouvert pour les usages d'arrosage et de nettoyage sur les routes et voies ouvertes à la circulation publique. Ce tarif se caractérise par :

- **un abonnement trimestriel inférieur au tarif général**, dû pour chaque compteur et fonction de son diamètre (le détail par diamètre de compteur est fourni en annexe II à la circulaire).
- **un prix au m³ correspondant environ à 50% du prix défini pour les abonnés au tarif général** soit :
 - o 0,21 € (part SEDIF) + 0,3519 € = 0,5619 € entre 0 et 180 m³,
 - o 0,21 € (part SEDIF) + 0,5426 € = 0,7526 € à partir de 181 m³.

II/ Les autres éléments de la facturation

Des taxes et redevances diverses sont réglementairement facturées avec la consommation d'eau. Elles ne concernent pas l'exploitation du service public de l'eau potable **et sont intégralement reversées aux organismes concernés.** Il s'agit :

- pour le compte de l'Agence de l'Eau Seine-Normandie, qui en fixe les taux, de la redevance de « lutte contre la pollution » (0,38 € ou 0,42 € HT/m³ selon les zones) perçue auprès de tous les abonnés, et de la redevance pour « modernisation des réseaux de collecte » (0,1850 € HT/m³), acquittée par les seuls abonnés raccordés à un réseau d'assainissement,
- de la redevance de « préservation des milieux aquatiques », reversée également à l'Agence de l'Eau, et fixée à 0,0520 € HT/m³ depuis le 1^{er} janvier 2022 stable par rapport au taux appliqué en 2021 (0,0510 € HT/m³),
- de la taxe perçue au profit de l'Etablissement Public « Voies Navigables de France » (VNF), fixée à 0,0132 € HT/m³ depuis le 1^{er} janvier 2022, stable par rapport au taux appliqué en 2021 (0,0126 € HT/m³),
- de la taxe perçue au profit de l'Etablissement Public Territorial de Bassin Seine Grands Lacs, pour service rendu de soutien d'étiage, fixée à 0,0090 € HT/ m³ depuis le 1^{er} janvier 2022.

Les redevances relatives à la collecte et au traitement des eaux usées peuvent également figurer sur la facture d'eau. Elles sont reversées aux services d'assainissement, qui peuvent être :

- la Commune/l'établissement territorial/la communauté d'agglomération ou de communes pour la redevance communale/intercommunale ou le Syndicat Intercommunal pour la redevance syndicale,
- le Département pour la redevance départementale,
- le Syndicat Interdépartemental pour l'Assainissement de l'Agglomération Parisienne (SIAAP) pour la redevance interdépartementale.

Concernant la TVA, l'article 7 de la Loi de Finances n° 2013-1278 du 29 décembre 2013 a porté de 7 % à 10 % depuis le 1^{er} janvier 2014, le taux de TVA qui s'applique aux redevances des services d'assainissement qui y sont assujettis, et à la redevance AESN pour modernisation des réseaux de collecte.

En revanche, le prix de la fourniture de l'eau, les redevances AESN de prélèvement et de lutte contre la pollution, ainsi que la taxe prélevée par VNF, liée à un prélèvement d'eau, et la redevance soutien d'étiage de Seine Grands Lacs, restent soumis au taux réduit de 5,5 %.

Mes services se tiennent à votre disposition pour toute question complémentaire concernant les nouvelles dispositions tarifaires en vigueur pour le Service Public de l'eau potable, ou plus généralement le prix de l'eau. **La présente circulaire et ses annexes sont, de plus, disponibles et téléchargeables librement depuis le site internet du SEDIF (www.sedif.com), dans « médiathèque », à la rubrique « documents administratifs & techniques/recueils administratifs ».**

Je vous prie d'agréer, Madame, Monsieur et cher(e) collègue, l'expression de mes sentiments cordialement dévoués.

A vous

André SANTINI

Ancien Ministre
 Maire d'Issy-les-Moulineaux
 Vice-président de la Métropole du Grand Paris

**SEDIF**

SERVICE PUBLIC DE L'EAU

Paris, le **22 AVR. 2021**

CIRCULAIRE N° CIR2021-3-SEDIF

=====

Le Président du Syndicat
des Eaux d'Ile-de-France

à

Mesdames et Messieurs
les Maires des communes et
Présidents des communautés d'agglomération
et établissements publics territoriaux desservis
(copie aux délégué(e)s titulaires, à titre
d'information)Objet : Prix de vente de l'eau au 1^{er} avril 2021P.J. : Tarif général et redevances annexes pour une consommation de 120 m³ par an
(annexe I)

Valeur des abonnements trimestriels et grands consommateurs (annexe II)

Madame, Monsieur et cher(e) collègue,

Le prix total de vente du mètre cube d'eau (fourniture d'eau, assainissement et taxes), dont la décomposition est décrite dans cette circulaire, est appliqué trimestriellement au volume d'eau relevé au compteur des abonnés ou estimé, et relatif aux trois mois écoulés précédant la facture.

Ce dernier résulte, pour la part eau potable de la facture, des conditions tarifaires de vente d'eau instaurées dans le cadre de la délégation de service public (DSP) entrée en vigueur au 1^{er} janvier 2011, baissées en 2017, et diminuées à nouveau par le dernier avenant triennal applicable au 1^{er} janvier 2020.

Sur l'ensemble du territoire du SEDIF, ce prix total s'élève, **en moyenne**, pour une consommation de 120 m³/an, à 4,2410 € TTC par mètre cube au 1^{er} avril 2021 dont :

- **1,3032 € au titre de la fourniture de l'eau proprement dite, et gérée par le SEDIF, stable (+0,12%) par rapport au prix moyen appliqué au 1^{er} janvier 2021,**
- 2,0104 € au titre de la collecte et du traitement des eaux usées, **en hausse de 0,27% par rapport au prix moyen appliqué au 1^{er} janvier 2021,**
- 0,9274€ au titre des autres taxes et redevances (redevances Agence de l'Eau, taxe VNF, redevance soutien d'étiage, TVA), **stable (+ 0,09%) par rapport aux montants appliqués au 1^{er} janvier 2021.**

L'écart entre ce prix moyen et le prix appliqué sur votre commune ou établissement public de coopération intercommunale est dû aux prix pratiqués pour l'assainissement, variables d'une commune à l'autre, et dans une moindre mesure à la TVA. Les prix détaillés par commune sont fournis en annexe I à la circulaire.

La part eau potable représente moins d'un tiers (31 %) de la facture totale.

L'assainissement constitue le premier poste facturé (plus de 47%) et dépasse les 2 € par m3 en moyenne sur le territoire desservi par le SEDIF.

I/ Décomposition du prix de la fourniture de l'eau potable

Les principaux types d'abonnements, décrits dans cette circulaire, reposent sur une approche tarifaire à la structure simplifiée dans le cadre du contrat de DSP en vigueur :

- 1) un abonnement trimestriel au service (A), revenant au délégataire et contribuant aux frais fixes du service**, dû pour chaque point d'eau équipé d'un compteur et fonction de son diamètre, même en l'absence de consommation,
- 2) un prix par m³ consommé**, comprenant deux parts :
 - **une part perçue par le délégataire (P)**, fixée contractuellement et lui permettant de financer les missions qui lui sont confiées,
 - **une part destinée au SEDIF (S)**, fixée par le Comité syndical et finançant les investissements du service public de l'eau.

Les composantes A et P du prix de l'eau sont indexées au premier jour de chaque trimestre par un coefficient contractuel de révision tarifaire « CRT », destiné à tenir compte de l'évolution des conditions économiques, et adossé à des indices publiés par l'INSEE. Conformément aux dispositions de l'article 37.1 précisé par le dernier avenant triennal au contrat de DSP, le coefficient contractuel de révision tarifaire « CRT » ressort à 1,101 au 1^{er} avril 2021. Il s'applique aux nouvelles valeurs de base du tarif résultant de la négociation dudit avenant.

Les tarifs s'établissent, dans ces conditions, comme suit :

1°) Tarif général de vente de l'eau

L'**abonnement trimestriel (A)** au tarif général dû par un abonné, disposant d'un compteur de diamètre 15 mm est de 5,89 € HT/trimestre au 1^{er} avril 2021 (soit 6,21 € TTC). Le tarif applicable pour les abonnements établis pour d'autres diamètres de compteurs figure en annexe II à la circulaire.

Le **prix de vente au mètre cube** au tarif général, au 1^{er} avril 2021, propose un tarif préférentiel pour les 180 premiers mètres cubes consommés, défini comme suit :

	Tranche 1 : de 0 à 180 m³	Tranche 2 : au-delà de 180 m³
Part revenant au délégataire (P)	0,6869 € /m ³	1,0581 € /m ³
Part revenant au SEDIF (S)	0,4200 € /m ³	0,4200 € /m ³
Prix de vente HT au m³ (P + S)	1,1069 € /m³	1,4781 € /m³
TVA (au taux de 5,5 %)	0,0609 € /m ³	0,0813 € /m ³
Prix TTC	1,1678 € /m³	1,5594 € /m³

Ainsi, pour une consommation moyenne de **120 m³ par an** (standard réglementaire correspondant à 30 m³ par trimestre), **le prix complet de fourniture d'eau potable payé par m³** ressort-il à :

	Pour 120 m³ par an (30 m³/trimestre)
Prix de vente HT moyen au m ³	1,1069 € /m ³
Abonnement trimestriel (A) ramené au m ³ (pour un compteur de 15 mm)	5,89 € /m ³ 0,1963 € /m ³
Prix complet HT au m³	1,3032 € /m³
Prix complet TTC au m ³	1,3749 € /m ³

2°) Tarif Grande Consommation

Les abonnés consommant plus de 5 475 m³/an (soit 15 m³/jour) peuvent, **sur option**, bénéficier du tarif « Grand Consommateur » (article 36.2.3 du contrat de délégation de service public).

Ce tarif se caractérise par l'application d'un abonnement complémentaire de 284,28 € par trimestre (valeur au 1^{er} avril 2021), en sus de l'abonnement au service pour chaque compteur, et qui ouvre droit à l'application d'une grille tarifaire, où le prix du m³ décroît selon des tranches de consommation croissantes, pour les volumes consommés au-delà de 5 475 m³ par an, selon le barème contractuel figurant en annexe II à la circulaire.

3°) Tarif multi-habitat

Egalement ouvert sur option de l'abonné, le tarif Multi-habitat s'adresse aux immeubles d'habitation collective sans condition de consommation.

Son but est de permettre à chaque foyer résidant en habitat collectif de bénéficier du tarif préférentiel fixé au tarif général pour les 180 premiers mètres cubes consommés dans l'année.

La mise en place de ce tarif se déroule comme suit :

- l'abonné au service de l'eau (syndic ou gestionnaire de l'immeuble) déclare le nombre de logements (**L**) de l'immeuble couvert par l'abonnement,
- l'abonné règlera $L \times$ l'abonnement trimestriel de base de 5,89 € HT (valeur au 1^{er} avril 2021) proposé aux particuliers résidant en pavillon,
- il règlera également un abonnement trimestriel (A) « de pied d'immeuble », établi selon le barème défini au tarif général, en fonction du diamètre du compteur général permettant l'alimentation de l'immeuble,
- le prix applicable au m³ comprendra la part revenant au SEDIF (S) et le tarif préférentiel de la tranche 1 du tarif général pour les consommations inférieures à $L \times 180$ m³, et le tarif tranche 2 pour les consommations supérieures à ce seuil, soit :
 - o $0,42 \text{ € (part SEDIF)} + 0,6869 \text{ €} = 1,1069 \text{ € HT}$ entre 0 et $(L \times 180)$ m³,
 - o $0,42 \text{ € (part SEDIF)} + 1,0581 \text{ €} = 1,4781 \text{ € HT}$ au-delà de ce seuil.

Nota bene :

- **l'option ouverte par le tarif multi-habitat ne doit pas être confondue avec la possibilité d'individualisation des abonnements.** En effet, lorsqu'un immeuble d'habitation collective optera pour le tarif multi-habitat, il n'y aura toujours qu'un seul abonné au service de l'eau,
- le gestionnaire d'immeuble d'habitation collective pourra choisir le meilleur des tarifs au vu de sa consommation entre le tarif général, le tarif multi-habitat et le tarif grand consommateur.

4°) Tarif Voirie Publique

Concernant plus spécifiquement les communes et leurs intercommunalités, un tarif « Voirie Publique » (article 36.2.3 du contrat de délégation de service public) est ouvert pour les usages d'arrosage et de nettoyage sur les routes et voies ouvertes à la circulation publique. Ce tarif se caractérise par :

- **un abonnement trimestriel inférieur au tarif général**, dû pour chaque compteur et fonction de son diamètre (le détail par diamètre de compteur est fourni en annexe II à la circulaire).
- **un prix au m³ correspondant environ à 50% du prix défini pour les abonnés au tarif général** soit :
 - o $0,21 \text{ € (part SEDIF)} + 0,3435 \text{ €} = 0,5535 \text{ €}$ entre 0 et 180 m³,
 - o $0,21 \text{ € (part SEDIF)} + 0,5296 \text{ €} = 0,7396 \text{ €}$ à partir de 181 m³.

II/ Les autres éléments de la facturation

Des taxes et redevances diverses sont réglementairement facturées avec la consommation d'eau. Elles ne concernent pas l'exploitation du service public de l'eau potable **et sont intégralement reversées aux organismes concernés.** Il s'agit :

- pour le compte de l'Agence de l'Eau Seine-Normandie, qui en fixe les taux, de la redevance de « lutte contre la pollution » (0,38 € ou 0,42 € HT/m³ selon les zones) perçue auprès de tous les abonnés, et de la redevance pour « modernisation des réseaux de collecte » (0,1850 € HT/m³), acquittée par les seuls abonnés raccordés à un réseau d'assainissement,
- de la redevance de « préservation des milieux aquatiques », reversée également à l'Agence de l'Eau, et fixée à 0,0510 € HT/m³ à compter du 1er janvier 2021 stable par rapport au taux appliqué en 2020 (0,0504 € HT/m³),
- de la taxe perçue au profit de l'Etablissement Public « Voies Navigables de France » (VNF), fixée à 0,0126 € HT/m³ depuis le 1er janvier 2021, stable par rapport au taux appliqué en 2020 (0,0130 € HT/m³),
- de la taxe perçue au profit de l'Etablissement Public Territorial de Bassin Seine Grands Lacs, pour service rendu de soutien d'étiage, fixée à 0,0050 € HT/ m³ à compter du 1er janvier 2021.

Les redevances relatives à la collecte et au traitement des eaux usées peuvent également figurer sur la facture d'eau. Elles sont reversées aux services d'assainissement, qui peuvent être :

- la Commune/l'établissement territorial/la communauté d'agglomération ou de communes pour la redevance communale/intercommunale ou le Syndicat Intercommunal pour la redevance syndicale,
- le Département pour la redevance départementale,
- le Syndicat Interdépartemental pour l'Assainissement de l'Agglomération Parisienne (SIAAP) pour la redevance interdépartementale.

Concernant la TVA, l'article 7 de la Loi de Finances n° 2013-1278 du 29 décembre 2013 a porté de 7 % à 10 % depuis le 1^{er} janvier 2014, le taux de TVA qui s'applique aux redevances des services d'assainissement qui y sont assujettis, et à la redevance AESN pour modernisation des réseaux de collecte.

En revanche, le prix de la fourniture de l'eau, les redevances AESN de prélèvement et de lutte contre la pollution, ainsi que la taxe prélevée par VNF, liée à un prélèvement d'eau, restent soumis au taux réduit de 5,5 %.

Mes services se tiennent à votre disposition pour toute question complémentaire concernant les nouvelles dispositions tarifaires en vigueur pour le Service Public de l'eau potable, ou plus généralement le prix de l'eau. **La présente circulaire et ses annexes sont, de plus, disponibles et téléchargeables librement depuis le site internet du SEDIF (www.sedif.com), dans « médiathèque », à la rubrique « documents administratifs & techniques/recueils administratifs ».**

Je vous prie d'agréer, Madame, Monsieur et cher(e) collègue, l'expression de mes sentiments cordialement dévoués.

André SANTINI



Ancien Ministre

Maire d'Issy-les-Moulineaux

Vice-président de la Métropole du Grand Paris

ER/ABa 117687
Affaire suivie par : Eric REQUIS



SEDIF

SERVICE PUBLIC DE L'EAU

Paris, le 18 avril 2022

CIRCULAIRE N° CIR2022-3-SEDIF

=====

Le Président du Syndicat
des Eaux d'Ile-de-France

à

Mesdames et Messieurs les Maires
des communes

et Présidents des communautés d'agglomération et
établissements publics territoriaux desservis
(copie aux délégué(e)s titulaires, à titre d'information)

Objet : Prix de l'eau au 1^{er} avril 2022

P.J. : Tarif général et redevances annexes pour une consommation de 120 m³ par an (annexe I)
Valeur des abonnements trimestriels et grands consommateurs (annexe II)

Madame, Monsieur et cher(e) collègue,

Le prix total de vente du mètre cube d'eau (fourniture d'eau, assainissement et taxes), dont la décomposition est décrite dans cette circulaire, est appliqué trimestriellement au volume d'eau relevé au compteur des abonnés ou estimé, et relatif aux trois mois écoulés précédant la facture.

Ce dernier résultat, pour la part eau potable de la facture, des conditions tarifaires de vente d'eau instaurées dans le cadre de la délégation de service public (DSP) entrée en vigueur en 2011, baissées en 2017, et diminuées à nouveau en 2020 par le dernier avenant triennal.

Sur l'ensemble du territoire du SEDIF, ce prix total s'élève, **en moyenne**, pour une consommation de 120 m³/an, à 4,3498 € TTC par mètre cube au 1^{er} avril 2022, dont :

- **1,3377 € au titre de la fourniture de l'eau proprement dite, et gérée par le SEDIF, en actualisation mesurée (+ 1%) par rapport au prix appliqué au 1^{er} janvier 2022,**
- 2,0760 € au titre de la collecte et du traitement des eaux usées, **stable (- 0,4%) par rapport au prix moyen appliqué au 1^{er} janvier 2022,**
- 0,6550 € au titre des taxes et redevances (redevances Agence de l'Eau, taxe VNF, redevance soutien d'étiage), **en hausse (+ 0,8%) par rapport aux montants appliqués en 2021.**
- 0,2812 € au titre de la TVA.

L'écart entre ce prix moyen et le prix appliqué sur votre commune ou intercommunalité est dû aux prix pratiqués pour l'assainissement, variables d'une commune à l'autre, et dans une moindre mesure à la TVA. Les prix détaillés par commune sont fournis en annexe I à la circulaire.

La part eau potable représente moins du tiers (30,8 %) de la facture totale.

L'assainissement constitue le premier poste facturé (47,7%) et dépasse les 2 € par m³ en moyenne sur le territoire desservi par le SEDIF.

I/ Décomposition du prix de la fourniture de l'eau potable

Les principaux types d'abonnements, décrits dans cette circulaire, reposent sur une approche tarifaire à la structure simplifiée dans le cadre du contrat de DSP en vigueur :

- 1) **un abonnement trimestriel au service (A), revenant au délégataire et contribuant aux frais fixes du service**, dû pour chaque point d'eau équipé d'un compteur et fonction de son diamètre, même en l'absence de consommation,
- 2) **un prix par m³ consommé**, comprenant deux parts :
 - **une part perçue par le délégataire (P)**, fixée contractuellement et lui permettant de financer les missions qui lui sont confiées,
 - **une part destinée au SEDIF (S)**, fixée par le Comité syndical et finançant les investissements du service public de l'eau.

Les composantes A et P du prix de l'eau sont indexées au premier jour de chaque trimestre par un coefficient contractuel de révision tarifaire « CRT », destiné à tenir compte de l'évolution des conditions économiques, et adossé à des indices publiés par l'INSEE. Conformément aux dispositions de l'article 37.1 précisé par le dernier avenant triennal au contrat de DSP, le coefficient contractuel de révision tarifaire « CRT » ressort à 1,144 au 1^{er} avril 2022. Il s'applique aux nouvelles valeurs de base du tarif résultant de la négociation dudit avenant.

Les tarifs s'établissent, dans ces conditions, comme suit :

1°) Tarif général de vente de l'eau

L'abonnement trimestriel (A) au tarif général dû par un abonné, disposant d'un compteur de diamètre 15 mm est de 6,12 € HT/trimestre au 1^{er} avril 2022 (soit 6,45 € TTC). Le tarif applicable pour les abonnements établis pour d'autres diamètres de compteurs figure en annexe II à la circulaire.

Le **prix de vente au mètre cube** au tarif général, au 1^{er} avril 2022, propose un tarif incitatif à la maîtrise des consommations pour les 180 premiers mètres cubes, défini comme suit :

	Tranche 1 : de 0 à 180 m³	Tranche 2 : au-delà de 180 m³
Part revenant au délégataire (P)	0,7137 € /m ³	1,0994 € /m ³
Part revenant au SEDIF (S)	0,4200 € /m ³	0,4200 € /m ³
Prix de vente HT au m³ (P + S)	1,1337 € /m³	1,5194 € /m³
TVA (au taux de 5,5 %)	0,0623 € /m ³	0,0835 € /m ³
Prix TTC	1,1960 € /m³	1,6029€ /m³

Ainsi, pour une consommation moyenne de **120 m³ par an** (standard réglementaire correspondant à 30 m³ par trimestre), **le prix complet de fourniture d'eau potable payé par m³** ressort-il à :

	Pour 120 m³ par an (30 m³/trimestre)
Prix de vente HT moyen au m ³	1,1337 € /m ³
Abonnement trimestriel (A) ramené au m ³ (pour un compteur de 15 mm)	6,12 € /m ³ 0,2040 € /m ³
Prix complet HT au m³	1,3377 € /m³
Prix complet TTC au m ³	1,4113 € /m ³

2°) Tarif Grande Consommation

Les abonnés consommant plus de 5 475 m³/an (soit 15 m³/jour) peuvent, **sur option**, bénéficier du tarif « Grand Consommateur » (article 36.2.3 du contrat de délégation de service public).

Ce tarif se caractérise par l'application d'un abonnement complémentaire de 295,38 € par trimestre (valeur au 1^{er} avril 2022), en sus de l'abonnement au service pour chaque compteur, et qui ouvre droit à l'application d'une grille tarifaire, où le prix du m³ décroît selon des tranches de consommation croissantes, pour les volumes consommés au-delà de 5 475 m³ par an, selon le barème contractuel figurant en annexe II à la circulaire.

3°) Tarif multi-habitat

Egalement ouvert sur option de l'abonné, le tarif Multi-habitat s'adresse aux immeubles d'habitation collective sans condition de consommation.

Son but est de permettre à chaque foyer résidant en habitat collectif de bénéficier du tarif préférentiel fixé au tarif général pour les 180 premiers mètres cubes consommés dans l'année.

La mise en place de ce tarif se déroule comme suit :

- l'abonné au service de l'eau (syndic ou gestionnaire de l'immeuble) déclare le nombre de logements (**L**) de l'immeuble couvert par l'abonnement,
- l'abonné règlera L x l'abonnement trimestriel de base de 6,12 € HT (valeur au 1^{er} avril 2022) proposé aux particuliers résidant en pavillon,
- il règlera également un abonnement trimestriel (A) « de pied d'immeuble », établi selon le barème défini au tarif général, en fonction du diamètre du compteur général permettant l'alimentation de l'immeuble,
- le prix applicable au m³ comprendra la part revenant au SEDIF (S) et le tarif préférentiel de la tranche 1 du tarif général pour les consommations inférieures à L x 180 m³, et le tarif tranche 2 pour les consommations supérieures à ce seuil, soit :
 - o 0,42 € (part SEDIF) + 0,7137 € = 1,1337 € HT entre 0 et (L x 180) m³,
 - o 0,42 € (part SEDIF) + 1,0994 € = 1,5194 € HT au-delà de ce seuil.

Nota bene :

- **l'option ouverte par le tarif multi-habitat ne doit pas être confondue avec la possibilité d'individualisation des abonnements.** En effet, lorsqu'un immeuble d'habitation collective optera pour le tarif multi-habitat, il n'y aura toujours qu'un seul abonné au service de l'eau,
- le gestionnaire d'immeuble d'habitation collective pourra choisir le meilleur des tarifs au vu de sa consommation entre le tarif général, le tarif multi-habitat et le tarif grand consommateur.

4°) Tarif Voirie Publique

Concernant plus spécifiquement les communes et leurs intercommunalités, un tarif « Voirie Publique » (article 36.2.3 du contrat de délégation de service public) est ouvert pour les usages d'arrosage et de nettoyage sur les routes et voies ouvertes à la circulation publique. Ce tarif se caractérise par :

- **un abonnement trimestriel inférieur au tarif général**, dû pour chaque compteur et fonction de son diamètre (le détail par diamètre de compteur est fourni en annexe II à la circulaire).
- **un prix au m³ correspondant environ à 50% du prix défini pour les abonnés au tarif général** soit :
 - o 0,21 € (part SEDIF) + 0,3569 € = 0,5669 € entre 0 et 180 m³,
 - o 0,21 € (part SEDIF) + 0,5503 € = 0,7603 € à partir de 181 m³.

II/ Les autres éléments de la facturation

Des taxes et redevances diverses sont réglementairement facturées avec la consommation d'eau. Elles ne concernent pas l'exploitation du service public de l'eau potable **et sont intégralement reversées aux organismes concernés.** Il s'agit :

- pour le compte de l'Agence de l'Eau Seine-Normandie, qui en fixe les taux, de la redevance de « lutte contre la pollution » (0,38 € ou 0,42 € HT/m³ selon les zones) perçue auprès de tous les abonnés, et de la redevance pour « modernisation des réseaux de collecte » (0,1850 € HT/m³), acquittée par les seuls abonnés raccordés à un réseau d'assainissement,
- de la redevance de « préservation des milieux aquatiques », reversée également à l'Agence de l'Eau, et fixée à 0,0520 € HT/m³ depuis le 1^{er} janvier 2022 stable par rapport au taux appliqué en 2021 (0,0510 € HT/m³),
- de la taxe perçue au profit de l'Etablissement Public « Voies Navigables de France » (VNF), fixée à 0,0132 € HT/m³ depuis le 1^{er} janvier 2022, stable par rapport au taux appliqué en 2021 (0,0126 € HT/m³),
- de la taxe perçue au profit de l'Etablissement Public Territorial de Bassin Seine Grands Lacs, pour service rendu de soutien d'étiage, fixée à 0,0090 € HT/ m³ depuis le 1^{er} janvier 2022.

Les redevances relatives à la collecte et au traitement des eaux usées peuvent également figurer sur la facture d'eau. Elles sont reversées aux services d'assainissement, qui peuvent être :

- la Commune/l'établissement territorial/la communauté d'agglomération ou de communes pour la redevance communale/intercommunale ou le Syndicat Intercommunal pour la redevance syndicale,
- le Département pour la redevance départementale,
- le Syndicat Interdépartemental pour l'Assainissement de l'Agglomération Parisienne (SIAAP) pour la redevance interdépartementale.

Concernant la TVA, l'article 7 de la Loi de Finances n° 2013-1278 du 29 décembre 2013 a porté de 7 % à 10 % depuis le 1^{er} janvier 2014, le taux de TVA qui s'applique aux redevances des services d'assainissement qui y sont assujettis, et à la redevance AESN pour modernisation des réseaux de collecte.

En revanche, le prix de la fourniture de l'eau, les redevances AESN de prélèvement et de lutte contre la pollution, ainsi que la taxe prélevée par VNF, liée à un prélèvement d'eau, et la redevance soutien d'étiage de Seine Grands Lacs, restent soumis au taux réduit de 5,5 %.

Mes services se tiennent à votre disposition pour toute question complémentaire concernant les nouvelles dispositions tarifaires en vigueur pour le Service Public de l'eau potable, ou plus généralement le prix de l'eau. **La présente circulaire et ses annexes sont, de plus, disponibles et téléchargeables librement depuis le site internet du SEDIF (www.sedif.com), dans « médiathèque », à la rubrique « documents administratifs & techniques/recueils administratifs ».**

Je vous prie d'agréer, Madame, Monsieur et cher(e) collègue, l'expression de mes sentiments cordialement dévoués.



André SANTINI
Maire d'Issy-les-Moulineaux
Vice-président de la Métropole du Grand Paris



Paris, le

CIRCULAIRE N° CIR2021-5-SEDIF

=====

Le Président du Syndicat
des Eaux d'Ile-de-France

à

Mesdames et Messieurs
les Maires des communes et
Présidents des communautés d'agglomération
et établissements publics territoriaux desservis
(copie aux délégué(e)s titulaires, à titre
d'information)

Objet : Prix de vente de l'eau au 1^{er} juillet 2021

P.J. : Tarif général et redevances annexes pour une consommation de 120 m³ par an (annexe I)
Valeur des abonnements trimestriels et grands consommateurs (annexe II)

Madame, Monsieur et cher(e) collègue,

Le prix total de vente du mètre cube d'eau (fourniture d'eau, assainissement et taxes), dont la décomposition est décrite dans cette circulaire, est appliqué trimestriellement au volume d'eau relevé au compteur des abonnés ou estimé, et relatif aux trois mois écoulés précédant la facture.

Ce dernier résulte, pour la part eau potable de la facture, des conditions tarifaires de vente d'eau instaurées dans le cadre de la délégation de service public (DSP) entrée en vigueur au 1^{er} janvier 2011, baissées en 2017, et diminuées à nouveau par le dernier avenant triennal applicable au 1^{er} janvier 2020.

Sur l'ensemble du territoire du SEDIF, ce prix total s'élève, **en moyenne**, pour une consommation de 120 m³/an, à 4,2465 € TTC par mètre cube au 1^{er} juillet 2021 dont :

- **1,3096 € au titre de la fourniture de l'eau proprement dite, et gérée par le SEDIF, stable (+0,49%) par rapport au prix moyen appliqué au 1^{er} avril 2021,**
- 2,0108 € au titre de la collecte et du traitement des eaux usées, **stable (+0,02%) par rapport au prix moyen appliqué au 1^{er} avril 2021,**
- 0,9261€ au titre des autres taxes et redevances (redevances Agence de l'Eau, taxe VNF, redevance soutien d'étiage, TVA), **stable (-0,14%) par rapport aux montants appliqués au 1^{er} avril 2021.**

L'écart entre ce prix moyen et le prix appliqué sur votre commune ou établissement public de coopération intercommunale est dû aux prix pratiqués pour l'assainissement, variables d'une commune à l'autre, et dans une moindre mesure à la TVA. Les prix détaillés par commune sont fournis en annexe I à la circulaire.

La part eau potable représente moins d'un tiers (31 %) de la facture totale.

L'assainissement constitue le premier poste facturé (plus de 47%) et dépasse les 2 € par m³ en moyenne sur le territoire desservi par le SEDIF.

I/ Décomposition du prix de la fourniture de l'eau potable

Les principaux types d'abonnements, décrits dans cette circulaire, reposent sur une approche tarifaire à la structure simplifiée dans le cadre du contrat de DSP en vigueur :

- 1) **un abonnement trimestriel au service (A), revenant au délégataire et contribuant aux frais fixes du service**, dû pour chaque point d'eau équipé d'un compteur et fonction de son diamètre, même en l'absence de consommation,
- 2) **un prix par m³ consommé**, comprenant deux parts :
 - **une part perçue par le délégataire (P)**, fixée contractuellement et lui permettant de financer les missions qui lui sont confiées,
 - **une part destinée au SEDIF (S)**, fixée par le Comité syndical et finançant les investissements du service public de l'eau.

Les composantes A et P du prix de l'eau sont indexées au premier jour de chaque trimestre par un coefficient contractuel de révision tarifaire « CRT », destiné à tenir compte de l'évolution des conditions économiques, et adossé à des indices publiés par l'INSEE. Conformément aux dispositions de l'article 37.1 précisé par le dernier avenant triennal au contrat de DSP, le coefficient contractuel de révision tarifaire « CRT » ressort à 1,109 au 1^{er} juillet 2021. Il s'applique aux nouvelles valeurs de base du tarif résultant de la négociation dudit avenant.

Les tarifs s'établissent, dans ces conditions, comme suit :

1°) Tarif général de vente de l'eau

L'abonnement trimestriel (A) au tarif général dû par un abonné, disposant d'un compteur de diamètre 15 mm est de 5,93 € HT/trimestre au 1^{er} juillet 2021 (soit 6,26 € TTC). Le tarif applicable pour les abonnements établis pour d'autres diamètres de compteurs figure en annexe II à la circulaire.

Le **prix de vente au mètre cube** au tarif général, au 1^{er} juillet 2021, propose un tarif préférentiel pour les 180 premiers mètres cubes consommés, défini comme suit :

	Tranche 1 : de 0 à 180 m³	Tranche 2 : au-delà de 180 m³
Part revenant au délégataire (P)	0,6919 € /m ³	1,0657 € /m ³
Part revenant au SEDIF (S)	0,4200 € /m ³	0,4200 € /m ³
Prix de vente HT au m³ (P + S)	1,1119 € /m³	1,4857 € /m³
TVA (au taux de 5,5 %)	0,0612 € /m ³	0,0817 € /m ³
Prix TTC	1,1731 € /m³	1,5674 € /m³

Ainsi, pour une consommation moyenne de **120 m³ par an** (standard réglementaire correspondant à 30 m³ par trimestre), **le prix complet de fourniture d'eau potable payé par m³** ressort-il à :

	Pour 120 m³ par an (30 m³/trimestre)
Prix de vente HT moyen au m ³	1,1119 € /m ³
Abonnement trimestriel (A) ramené au m ³ (pour un compteur de 15 mm)	5,93 € /m ³ 0,1977 € /m ³
Prix complet HT au m³	1,3096 € /m³
Prix complet TTC au m ³	1,3816 € /m ³

2°) Tarif Grande Consommation

Les abonnés consommant plus de 5 475 m³/an (soit 15 m³/jour) peuvent, **sur option**, bénéficier du tarif « Grand Consommateur » (article 36.2.3 du contrat de délégation de service public).

Ce tarif se caractérise par l'application d'un abonnement complémentaire de 286,34 € par trimestre (valeur au 1^{er} juillet 2021), en sus de l'abonnement au service pour chaque compteur, et qui ouvre droit à l'application d'une grille tarifaire, où le prix du m³ décroît selon des tranches de consommation croissantes, pour les volumes consommés au-delà de 5 475 m³ par an, selon le barème contractuel figurant en annexe II à la circulaire.

3°) Tarif multi-habitat

Egalement ouvert sur option de l'abonné, le tarif Multi-habitat s'adresse aux immeubles d'habitation collective sans condition de consommation.

Son but est de permettre à chaque foyer résidant en habitat collectif de bénéficier du tarif préférentiel fixé au tarif général pour les 180 premiers mètres cubes consommés dans l'année.

La mise en place de ce tarif se déroule comme suit :

- l'abonné au service de l'eau (syndic ou gestionnaire de l'immeuble) déclare le nombre de logements (**L**) de l'immeuble couvert par l'abonnement,
- l'abonné règlera L x l'abonnement trimestriel de base de 5,93 € HT (valeur au 1^{er} juillet 2021) proposé aux particuliers résidant en pavillon,
- il règlera également un abonnement trimestriel (A) « de pied d'immeuble », établi selon le barème défini au tarif général, en fonction du diamètre du compteur général permettant l'alimentation de l'immeuble,
- le prix applicable au m³ comprendra la part revenant au SEDIF (S) et le tarif préférentiel de la tranche 1 du tarif général pour les consommations inférieures à L x 180 m³, et le tarif tranche 2 pour les consommations supérieures à ce seuil, soit :
 - o 0,42 € (part SEDIF) + 0,6919 € = 1,1119 € HT entre 0 et (L x 180) m³,
 - o 0,42 € (part SEDIF) + 1,0657 € = 1,4857 € HT au-delà de ce seuil.

Nota bene :

- **l'option ouverte par le tarif multi-habitat ne doit pas être confondue avec la possibilité d'individualisation des abonnements.** En effet, lorsqu'un immeuble d'habitation collective optera pour le tarif multi-habitat, il n'y aura toujours qu'un seul abonné au service de l'eau,
- le gestionnaire d'immeuble d'habitation collective pourra choisir le meilleur des tarifs au vu de sa consommation entre le tarif général, le tarif multi-habitat et le tarif grand consommateur.

4°) Tarif Voirie Publique

Concernant plus spécifiquement les communes et leurs intercommunalités, un tarif « Voirie Publique » (article 36.2.3 du contrat de délégation de service public) est ouvert pour les usages d'arrosage et de nettoyage sur les routes et voies ouvertes à la circulation publique. Ce tarif se caractérise par :

- **un abonnement trimestriel inférieur au tarif général**, dû pour chaque compteur et fonction de son diamètre (le détail par diamètre de compteur est fourni en annexe II à la circulaire).
- **un prix au m³ correspondant environ à 50% du prix défini pour les abonnés au tarif général** soit :
 - o 0,21 € (part SEDIF) + 0,3460 € = 0,5560 € entre 0 et 180 m³,
 - o 0,21 € (part SEDIF) + 0,5334 € = 0,7434 € à partir de 181 m³.

II/ Les autres éléments de la facturation

Des taxes et redevances diverses sont réglementairement facturées avec la consommation d'eau. Elles ne concernent pas l'exploitation du service public de l'eau potable et sont intégralement reversées aux organismes concernés. Il s'agit :

- pour le compte de l'Agence de l'Eau Seine-Normandie, qui en fixe les taux, de la redevance de « lutte contre la pollution » (0,38 € ou 0,42 € HT/m³ selon les zones) perçue auprès de tous les abonnés, et de la redevance pour « modernisation des réseaux de collecte » (0,1850 € HT/m³), acquittée par les seuls abonnés raccordés à un réseau d'assainissement,
- de la redevance de « préservation des milieux aquatiques », reversée également à l'Agence de l'Eau, et fixée à 0,0510 € HT/m³ à compter du 1er janvier 2021 stable par rapport au taux appliqué en 2020 (0,0504 € HT/m³),
- de la taxe perçue au profit de l'Etablissement Public « Voies Navigables de France » (VNF), fixée à 0,0126 € HT/m³ depuis le 1er janvier 2021, stable par rapport au taux appliqué en 2020 (0,0130 € HT/m³),
- de la taxe perçue au profit de l'Etablissement Public Territorial de Bassin Seine Grands Lacs, pour service rendu de soutien d'étiage, fixée à 0,0050 € HT/ m³ à compter du 1er janvier 2021.

Les redevances relatives à la collecte et au traitement des eaux usées peuvent également figurer sur la facture d'eau. Elles sont reversées aux services d'assainissement, qui peuvent être :

- la Commune/l'établissement territorial/la communauté d'agglomération ou de communes pour la redevance communale/intercommunale ou le Syndicat Intercommunal pour la redevance syndicale,
- le Département pour la redevance départementale,
- le Syndicat Interdépartemental pour l'Assainissement de l'Agglomération Parisienne (SIAAP) pour la redevance interdépartementale.

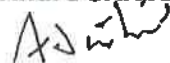
Concernant la TVA, l'article 7 de la Loi de Finances n° 2013-1278 du 29 décembre 2013 a porté de 7 % à 10 % depuis le 1^{er} janvier 2014, le taux de TVA qui s'applique aux redevances des services d'assainissement qui y sont assujettis, et à la redevance AESN pour modernisation des réseaux de collecte.

En revanche, le prix de la fourniture de l'eau, les redevances AESN de prélèvement et de lutte contre la pollution, ainsi que la taxe prélevée par VNF, liée à un prélèvement d'eau, restent soumis au taux réduit de 5,5 %.

Mes services se tiennent à votre disposition pour toute question complémentaire concernant les nouvelles dispositions tarifaires en vigueur pour le Service Public de l'eau potable, ou plus généralement le prix de l'eau. **La présente circulaire et ses annexes sont, de plus, disponibles et téléchargeables librement depuis le site internet du SEDIF (www.sedif.com), dans « médiathèque », à la rubrique « documents administratifs & techniques/recueils administratifs ».**

Je vous prie d'agréer, Madame, Monsieur et cher(e) collègue, l'expression de mes sentiments cordialement dévoués.

André SANTINI



Ancien Ministre

Maire d'Issy-les-Moulineaux

Vice-président de la Métropole du Grand Paris

ER/ABa 121038
Affaire suivie par : Eric REQUIS



SEDIF

SERVICE PUBLIC DE L'EAU

Paris, le **13 JUL. 2022**

CIRCULAIRE N° CIR2022-4-SEDIF

=====

Le Président du Syndicat
des Eaux d'Ile-de-France

à

Mesdames et Messieurs les Maires
des communes

et Présidents des communautés d'agglomération et
établissements publics territoriaux desservis
(copie aux délégué(e)s titulaires, à titre d'information)

Objet : Prix de l'eau au 1^{er} juillet 2022

P.J. : Tarif général et redevances annexes pour une consommation de 120 m³ par an (annexe I)
Valeur des abonnements trimestriels et grands consommateurs (annexe II)

Madame, Monsieur et cher(e) collègue,

Le prix total de vente du mètre cube d'eau (fourniture d'eau, assainissement et taxes), dont la décomposition est décrite dans cette circulaire, est appliqué trimestriellement au volume d'eau relevé au compteur des abonnés ou estimé, et relatif aux trois mois écoulés précédant la facture.

Ce dernier résultat, pour la part eau potable de la facture, des conditions tarifaires de vente d'eau instaurées dans le cadre de la délégation de service public (DSP) en cours.

Sur l'ensemble du territoire du SEDIF, ce prix total s'élève, **en moyenne**, pour une consommation de 120 m³/an, à 4,4488 € TTC par mètre cube au 1^{er} juillet 2022, dont :

- **1,3545 € au titre de la fourniture de l'eau proprement dite, et gérée par le SEDIF**, en actualisation mesurée (+ 1,3%) par rapport au prix appliqué au 1^{er} avril 2022,
- 2,1504 € au titre de la collecte et du traitement des eaux usées, en hausse (+ 3,6%) par rapport au prix moyen appliqué au 1^{er} avril 2022,
- 0,6550 € au titre des taxes et redevances (redevances Agence de l'Eau, taxe VNF, redevance soutien d'étiage), en hausse modérée (+ 0,8%) par rapport aux montants appliqués en 2021.
- 0,2889 € au titre de la TVA.

L'écart entre ce prix moyen et le prix appliqué sur votre commune ou intercommunalité est dû aux prix pratiqués pour l'assainissement, variables d'une commune à l'autre, et dans une moindre mesure à la TVA. Les prix détaillés par commune sont fournis en annexe I à la circulaire.

La part eau potable représente moins du tiers (30,4 %) de la facture totale.

L'assainissement constitue le premier poste facturé (48,3%) et se situe au-dessus des 2 € par m³ en moyenne sur le territoire desservi par le SEDIF.

I/ Décomposition du prix de la fourniture de l'eau potable

Les principaux types d'abonnements, décrits dans cette circulaire, reposent sur une approche tarifaire à la structure simplifiée dans le cadre du contrat de DSP en vigueur :

- 1) un abonnement trimestriel au service (A), revenant au délégataire et contribuant aux frais fixes du service**, dû pour chaque point d'eau équipé d'un compteur et fonction de son diamètre, même en l'absence de consommation,
- 2) un prix par m³ consommé**, comprenant deux parts :
 - **une part perçue par le délégataire (P)**, fixée contractuellement et lui permettant de financer les missions qui lui sont confiées,
 - **une part destinée au SEDIF (S)**, fixée par le Comité syndical et finançant les investissements du service public de l'eau.

Les composantes A et P du prix de l'eau sont indexées au premier jour de chaque trimestre par un coefficient contractuel de révision tarifaire « CRT », destiné à tenir compte de l'évolution des conditions économiques, et adossé à des indices publiés par l'INSEE. Conformément aux dispositions de l'article 37.1 précisé par le dernier avenant triennal au contrat de DSP, le coefficient contractuel de révision tarifaire « CRT » ressort à 1,165 au 1^{er} juillet 2022. Il s'applique aux nouvelles valeurs de base du tarif résultant de la négociation dudit avenant.

Les tarifs s'établissent, dans ces conditions, comme suit :

1°) Tarif général de vente de l'eau

L'abonnement trimestriel (A) au tarif général dû par un abonné, disposant d'un compteur de diamètre 15 mm est de 6,23 € HT/trimestre au 1^{er} juillet 2022 (soit 6,57 € TTC). Le tarif applicable pour les abonnements établis pour d'autres diamètres de compteurs figure en annexe II à la circulaire.

Le **prix de vente au mètre cube** au tarif général, au 1^{er} juillet 2022, propose un tarif incitatif à la maîtrise des consommations pour les 180 premiers mètres cubes, défini comme suit :

	Tranche 1 : de 0 à 180 m³	Tranche 2 : au-delà de 180 m³
Part revenant au délégataire (P)	0,7268 €/m ³	1,1196 €/m ³
Part revenant au SEDIF (S)	0,4200 €/m ³	0,4200 €/m ³
Prix de vente HT au m³ (P + S)	1,1468 €/m³	1,5396 €/m³
TVA (au taux de 5,5 %)	0,0631 €/m ³	0,0847 €/m ³
Prix TTC	1,2099 €/m³	1,6243 €/m³

Ainsi, pour une consommation moyenne de **120 m³ par an** (standard réglementaire correspondant à 30 m³ par trimestre), **le prix complet de fourniture d'eau potable payé par m³** ressort-il à :

	Pour 120 m³ par an (30 m³/trimestre)
Prix de vente HT moyen au m ³	1,1468 €/m ³
Abonnement trimestriel (A) ramené au m ³ (pour un compteur de 15 mm)	6,23 €/m ³ 0,2077 €/m ³
Prix complet HT au m³	1,3545 €/m³
Prix complet TTC au m ³	1,4290 €/m ³

2°) Tarif Grande Consommation

Les abonnés consommant plus de 5 475 m³/an (soit 15 m³/jour) peuvent, **sur option**, bénéficier du tarif « Grand Consommateur » (article 36.2.3 du contrat de délégation de service public).

Ce tarif se caractérise par l'application d'un abonnement complémentaire de 300,80 € HT par trimestre (valeur au 1^{er} juillet 2022), en sus de l'abonnement au service pour chaque compteur, et qui ouvre droit à l'application d'une grille tarifaire, où le prix du m³ décroît selon des tranches de consommation croissantes, pour les volumes consommés au-delà de 5 475 m³ par an, selon le barème contractuel figurant en annexe II à la circulaire.

3°) Tarif multi-habitat

Egalement ouvert sur option de l'abonné, le tarif Multi-habitat s'adresse aux immeubles d'habitation collective sans condition de consommation.

Son but est de permettre à chaque foyer résidant en habitat collectif de bénéficier du tarif préférentiel fixé au tarif général pour les 180 premiers mètres cubes consommés dans l'année.

La mise en place de ce tarif se déroule comme suit :

- l'abonné au service de l'eau (syndic ou gestionnaire de l'immeuble) déclare le nombre de logements (**L**) de l'immeuble couvert par l'abonnement,
- l'abonné règlera $L \times$ l'abonnement trimestriel de base de 6,23 € HT (valeur au 1^{er} juillet 2022) proposé aux particuliers résidant en pavillon,
- il règlera également un abonnement trimestriel (A) « de pied d'immeuble », établi selon le barème défini au tarif général, en fonction du diamètre du compteur général permettant l'alimentation de l'immeuble,
- le prix applicable au m³ comprendra la part revenant au SEDIF (S) et le tarif préférentiel de la tranche 1 du tarif général pour les consommations inférieures à $L \times 180$ m³, et le tarif tranche 2 pour les consommations supérieures à ce seuil, soit :
 - o 0,42 € (part SEDIF) + 0,7268 € = 1,1468 € HT entre 0 et $(L \times 180)$ m³,
 - o 0,42 € (part SEDIF) + 1,1196 € = 1,5396 € HT au-delà de ce seuil.

Nota bene :

- **l'option ouverte par le tarif multi-habitat ne doit pas être confondue avec la possibilité d'individualisation des abonnements.** En effet, lorsqu'un immeuble d'habitation collective optera pour le tarif multi-habitat, il n'y aura toujours qu'un seul abonné au service de l'eau,
- le gestionnaire d'immeuble d'habitation collective pourra choisir le meilleur des tarifs au vu de sa consommation entre le tarif général, le tarif multi-habitat et le tarif grand consommateur.

4°) Tarif Voirie Publique

Concernant plus spécifiquement les communes et leurs intercommunalités, un tarif « Voirie Publique » (article 36.2.3 du contrat de délégation de service public) est ouvert pour les usages d'arrosage et de nettoyage sur les routes et voies ouvertes à la circulation publique. Ce tarif se caractérise par :

- **un abonnement trimestriel inférieur au tarif général**, dû pour chaque compteur et fonction de son diamètre (le détail par diamètre de compteur est fourni en annexe II à la circulaire).
- **un prix au m³ correspondant environ à 50% du prix défini pour les abonnés au tarif général** soit :
 - o 0,21 € (part SEDIF) + 0,3635 € = 0,5735 € entre 0 et 180 m³,
 - o 0,21 € (part SEDIF) + 0,5604 € = 0,7704 € à partir de 181 m³.

II/ Les autres éléments de la facturation

Des taxes et redevances diverses sont réglementairement facturées avec la consommation d'eau. Elles ne concernent pas l'exploitation du service public de l'eau potable **et sont intégralement reversées aux organismes concernés.** Il s'agit :

- pour le compte de l'Agence de l'Eau Seine-Normandie, qui en fixe les taux, de la redevance de « lutte contre la pollution » (0,38 € ou 0,42 € HT/m³ selon les zones) perçue auprès de tous les abonnés, et de la redevance pour « modernisation des réseaux de collecte » (0,1850 € HT/m³), acquittée par les seuls abonnés raccordés à un réseau d'assainissement,
- de la redevance de « préservation des milieux aquatiques », reversée également à l'Agence de l'Eau, et fixée à 0,0520 € HT/m³ depuis le 1^{er} janvier 2022 stable par rapport au taux appliqué en 2021 (0,0510 € HT/m³),
- de la taxe perçue au profit de l'Etablissement Public « Voies Navigables de France » (VNF), fixée à 0,0132 € HT/m³ depuis le 1^{er} janvier 2022, stable par rapport au taux appliqué en 2021 (0,0126 € HT/m³),
- de la taxe perçue au profit de l'Etablissement Public Territorial de Bassin Seine Grands Lacs, pour service rendu de soutien d'étiage, fixée à 0,0090 € HT/ m³ depuis le 1^{er} janvier 2022.

Les redevances relatives à la collecte et au traitement des eaux usées peuvent également figurer sur la facture d'eau. Elles sont reversées aux services d'assainissement, qui peuvent être :

- la Commune/l'établissement territorial/la communauté d'agglomération ou de communes pour la redevance communale/intercommunale ou le Syndicat Intercommunal pour la redevance syndicale,
- le Département pour la redevance départementale,
- le Syndicat Interdépartemental pour l'Assainissement de l'Agglomération Parisienne (SIAAP) pour la redevance interdépartementale.

Concernant la TVA, l'article 7 de la Loi de Finances n° 2013-1278 du 29 décembre 2013 a porté de 7 % à 10 % depuis le 1^{er} janvier 2014, le taux de TVA qui s'applique aux redevances des services d'assainissement qui y sont assujettis, et à la redevance AESN pour modernisation des réseaux de collecte.

En revanche, le prix de la fourniture de l'eau, les redevances AESN de prélèvement et de lutte contre la pollution, ainsi que la taxe prélevée par VNF, liée à un prélèvement d'eau, et la redevance soutien d'étiage de Seine Grands Lacs, restent soumis au taux réduit de 5,5 %.

Mes services se tiennent à votre disposition pour toute question complémentaire concernant les nouvelles dispositions tarifaires en vigueur pour le Service Public de l'eau potable, ou plus généralement le prix de l'eau. **La présente circulaire et ses annexes sont, de plus, disponibles et téléchargeables librement depuis le site internet du SEDIF (www.sedif.com), dans « médiathèque », à la rubrique « documents administratifs & techniques/recueils administratifs ».**

Je vous prie d'agréer, Madame, Monsieur et cher(e) collègue, l'expression de mes sentiments cordialement dévoués.



André SANTINI
★ Ancien Ministre
Maire d'Issy-les-Moulineaux
Vice-président de la Métropole du Grand Paris

Réf. 110840
Affaire suivie par : Eric REQUIS



SEDIF
SERVICE PUBLIC DE L'EAU

Paris, le 5 novembre 2021

CIRCULAIRE N° CIR2021-8-SEDIF

=====

Le Président du Syndicat
des Eaux d'Ile-de-France

à

Mesdames et Messieurs les Maires
des communes
et Présidents des communautés d'agglomération
et établissements publics territoriaux desservis
(copie aux délégué(e)s titulaires, à titre d'information)

Objet : Prix de vente de l'eau au 1^{er} octobre 2021

P.J. : Tarif général et redevances annexes pour une consommation de 120 m³ par an (annexe I)
Valeur des abonnements trimestriels et grands consommateurs (annexe II)

Madame, Monsieur et cher(e) collègue,

Le prix total de vente du mètre cube d'eau (fourniture d'eau, assainissement et taxes), dont la décomposition est décrite dans cette circulaire, est appliqué trimestriellement au volume d'eau relevé au compteur des abonnés ou estimé, et relatif aux trois mois écoulés précédant la facture.

Ce dernier résulte, pour la part eau potable de la facture, des conditions tarifaires de vente d'eau instaurées dans le cadre de la délégation de service public (DSP) entrée en vigueur au 1^{er} janvier 2011, baissées en 2017, et diminuées à nouveau par le dernier avenant triennal applicable au 1^{er} janvier 2020.

Sur l'ensemble du territoire du SEDIF, ce prix total s'élève, **en moyenne**, pour une consommation de 120 m³/an, à 4,2659 € TTC par mètre cube au 1^{er} octobre 2021, dont :

- **1,3178 € au titre de la fourniture de l'eau proprement dite, et gérée par le SEDIF, stable (+0,6%) par rapport au prix moyen appliqué au 1^{er} juillet 2021,**
- **2,0207 € au titre de la collecte et du traitement des eaux usées, stable (+0,5%) par rapport au prix moyen appliqué au 1^{er} juillet 2021,**
- **0,9274 € au titre des autres taxes et redevances (redevances Agence de l'Eau, taxe VNF, redevance soutien d'étiage, TVA), stable (+ 0,1%) par rapport aux montants appliqués au 1^{er} juillet 2021.**

L'écart entre ce prix moyen et le prix appliqué sur votre commune ou établissement public de coopération intercommunale est dû aux prix pratiqués pour l'assainissement, variables d'une commune à l'autre, et dans une moindre mesure à la TVA. Les prix détaillés par commune sont fournis en annexe I à la circulaire.

La part eau potable représente moins d'un tiers (31 %) de la facture totale.

L'assainissement constitue le premier poste facturé (plus de 47%) et dépasse les 2 € par m3 en moyenne sur le territoire desservi par le SEDIF.

I/ Décomposition du prix de la fourniture de l'eau potable

Les principaux types d'abonnements, décrits dans cette circulaire, reposent sur une approche tarifaire à la structure simplifiée dans le cadre du contrat de DSP en vigueur :

- 1) un abonnement trimestriel au service (A), revenant au délégataire et contribuant aux frais fixes du service**, dû pour chaque point d'eau équipé d'un compteur et fonction de son diamètre, même en l'absence de consommation,
- 2) un prix par m³ consommé**, comprenant deux parts :
 - **une part perçue par le délégataire (P)**, fixée contractuellement et lui permettant de financer les missions qui lui sont confiées,
 - **une part destinée au SEDIF (S)**, fixée par le Comité syndical et finançant les investissements du service public de l'eau.

Les composantes A et P du prix de l'eau sont indexées au premier jour de chaque trimestre par un coefficient contractuel de révision tarifaire « CRT », destiné à tenir compte de l'évolution des conditions économiques, et adossé à des indices publiés par l'INSEE. Conformément aux dispositions de l'article 37.1 précisé par le dernier avenant triennal au contrat de DSP, le coefficient contractuel de révision tarifaire « CRT » ressort à 1,119 au 1^{er} octobre 2021. Il s'applique aux nouvelles valeurs de base du tarif résultant de la négociation dudit avenant.

Les tarifs s'établissent, dans ces conditions, comme suit :

1°) Tarif général de vente de l'eau

L'abonnement trimestriel (A) au tarif général dû par un abonné, disposant d'un compteur de diamètre 15 mm est de 5,99 € HT/trimestre au 1^{er} octobre 2021 (soit 6,29 € TTC). Le tarif applicable pour les abonnements établis pour d'autres diamètres de compteurs figure en annexe II à la circulaire.

Le **prix de vente au mètre cube** au tarif général, au 1^{er} octobre 2021, propose un tarif préférentiel pour les 180 premiers mètres cubes consommés, défini comme suit :

	Tranche 1 : de 0 à 180 m³	Tranche 2 : au-delà de 180 m³
Part revenant au délégataire (P)	0,6981 € /m ³	1,0754 € /m ³
Part revenant au SEDIF (S)	0,4200 € /m ³	0,4200 € /m ³
Prix de vente HT au m³ (P + S)	1,1181 € /m³	1,4954 € /m³
TVA (au taux de 5,5 %)	0,0615 € /m ³	0,0822 € /m ³
Prix TTC	1,1796 € /m³	1,5776 € /m³

Ainsi, pour une consommation moyenne de **120 m³ par an** (standard réglementaire correspondant à 30 m³ par trimestre), **le prix complet de fourniture d'eau potable payé par m³** ressort-il à :

	Pour 120 m³ par an (30 m³/trimestre)
Prix de vente HT moyen au m ³	1,1181 € /m ³
Abonnement trimestriel (A) ramené au m ³ (pour un compteur de 15 mm)	5,99 € /m ³ 0,1997 € /m ³
Prix complet HT au m³	1,3178 € /m³
Prix complet TTC au m ³	1,3902 € /m ³

2°) Tarif Grande Consommation

Les abonnés consommant plus de 5 475 m³/an (soit 15 m³/jour) peuvent, **sur option**, bénéficier du tarif « Grand Consommateur » (article 36.2.3 du contrat de délégation de service public).

Ce tarif se caractérise par l'application d'un abonnement complémentaire de 288,93 € par trimestre (valeur au 1^{er} octobre 2021), en sus de l'abonnement au service pour chaque compteur, et qui ouvre droit à l'application d'une grille tarifaire, où le prix du m³ décroît selon des tranches de consommation croissantes, pour les volumes consommés au-delà de 5 475 m³ par an, selon le barème contractuel figurant en annexe II à la circulaire.

3°) Tarif multi-habitat

Egalement ouvert sur option de l'abonné, le tarif Multi-habitat s'adresse aux immeubles d'habitation collective sans condition de consommation.

Son but est de permettre à chaque foyer résidant en habitat collectif de bénéficier du tarif préférentiel fixé au tarif général pour les 180 premiers mètres cubes consommés dans l'année.

La mise en place de ce tarif se déroule comme suit :

- l'abonné au service de l'eau (syndic ou gestionnaire de l'immeuble) déclare le nombre de logements (**L**) de l'immeuble couvert par l'abonnement,
- l'abonné règlera $L \times$ l'abonnement trimestriel de base de 5,99 € HT (valeur au 1^{er} octobre 2021) proposé aux particuliers résidant en pavillon,
- il règlera également un abonnement trimestriel (A) « de pied d'immeuble », établi selon le barème défini au tarif général, en fonction du diamètre du compteur général permettant l'alimentation de l'immeuble,
- le prix applicable au m³ comprendra la part revenant au SEDIF (S) et le tarif préférentiel de la tranche 1 du tarif général pour les consommations inférieures à $L \times 180$ m³, et le tarif tranche 2 pour les consommations supérieures à ce seuil, soit :
 - o 0,42 € (part SEDIF) + 0,6981 € = 1,1181 € HT entre 0 et $(L \times 180)$ m³,
 - o 0,42 € (part SEDIF) + 1,0754 € = 1,4954 € HT au-delà de ce seuil.

Nota bene :

- **l'option ouverte par le tarif multi-habitat ne doit pas être confondue avec la possibilité d'individualisation des abonnements.** En effet, lorsqu'un immeuble d'habitation collective optera pour le tarif multi-habitat, il n'y aura toujours qu'un seul abonné au service de l'eau,
- le gestionnaire d'immeuble d'habitation collective pourra choisir le meilleur des tarifs au vu de sa consommation entre le tarif général, le tarif multi-habitat et le tarif grand consommateur.

4°) Tarif Voirie Publique

Concernant plus spécifiquement les communes et leurs intercommunalités, un tarif « Voirie Publique » (article 36.2.3 du contrat de délégation de service public) est ouvert pour les usages d'arrosage et de nettoyage sur les routes et voies ouvertes à la circulation publique. Ce tarif se caractérise par :

- **un abonnement trimestriel inférieur au tarif général**, dû pour chaque compteur et fonction de son diamètre (le détail par diamètre de compteur est fourni en annexe II à la circulaire).
- **un prix au m³ correspondant environ à 50% du prix défini pour les abonnés au tarif général** soit :
 - o 0,21 € (part SEDIF) + 0,3491 € = 0,5591 € entre 0 et 180 m³,
 - o 0,21 € (part SEDIF) + 0,5382 € = 0,7482 € à partir de 181 m³.

II/ Les autres éléments de la facturation

Des taxes et redevances diverses sont réglementairement facturées avec la consommation d'eau. Elles ne concernent pas l'exploitation du service public de l'eau potable **et sont intégralement reversées aux organismes concernés.** Il s'agit :

- pour le compte de l'Agence de l'Eau Seine-Normandie, qui en fixe les taux, de la redevance de « lutte contre la pollution » (0,38 € ou 0,42 € HT/m³ selon les zones) perçue auprès de tous les abonnés, et de la redevance pour « modernisation des réseaux de collecte » (0,1850 € HT/m³), acquittée par les seuls abonnés raccordés à un réseau d'assainissement,
- de la redevance de « préservation des milieux aquatiques », reversée également à l'Agence de l'Eau, et fixée à 0,0510 € HT/m³ à compter du 1er janvier 2021 stable par rapport au taux appliqué en 2020 (0,0504 € HT/m³),
- de la taxe perçue au profit de l'Etablissement Public « Voies Navigables de France » (VNF), fixée à 0,0126 € HT/m³ depuis le 1er janvier 2021, stable par rapport au taux appliqué en 2020 (0,0130 € HT/m³),
- de la taxe perçue au profit de l'Etablissement Public Territorial de Bassin Seine Grands Lacs, pour service rendu de soutien d'étiage, fixée à 0,0050 € HT/ m³ à compter du 1er janvier 2021.

Les redevances relatives à la collecte et au traitement des eaux usées peuvent également figurer sur la facture d'eau. Elles sont reversées aux services d'assainissement, qui peuvent être :

- la Commune/l'établissement territorial/la communauté d'agglomération ou de communes pour la redevance communale/intercommunale ou le Syndicat Intercommunal pour la redevance syndicale,
- le Département pour la redevance départementale,
- le Syndicat Interdépartemental pour l'Assainissement de l'Agglomération Parisienne (SIAAP) pour la redevance interdépartementale.

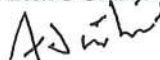
Concernant la TVA, l'article 7 de la Loi de Finances n° 2013-1278 du 29 décembre 2013 a porté de 7 % à 10 % depuis le 1^{er} janvier 2014, le taux de TVA qui s'applique aux redevances des services d'assainissement qui y sont assujettis, et à la redevance AESN pour modernisation des réseaux de collecte.

En revanche, le prix de la fourniture de l'eau, les redevances AESN de prélèvement et de lutte contre la pollution, ainsi que la taxe prélevée par VNF, liée à un prélèvement d'eau, restent soumis au taux réduit de 5,5 %.

Mes services se tiennent à votre disposition pour toute question complémentaire concernant les nouvelles dispositions tarifaires en vigueur pour le Service Public de l'eau potable, ou plus généralement le prix de l'eau. **La présente circulaire et ses annexes sont, de plus, disponibles et téléchargeables librement depuis le site internet du SEDIF (www.sedif.com), dans « médiathèque », à la rubrique « documents administratifs & techniques/recueils administratifs ».**

Je vous prie d'agréer, Madame, Monsieur et cher(e) collègue, l'expression de mes sentiments cordialement dévoués.

André SANTINI



Ancien Ministre

Maire d'Issy-les-Moulineaux

Vice-président de la Métropole du Grand Paris